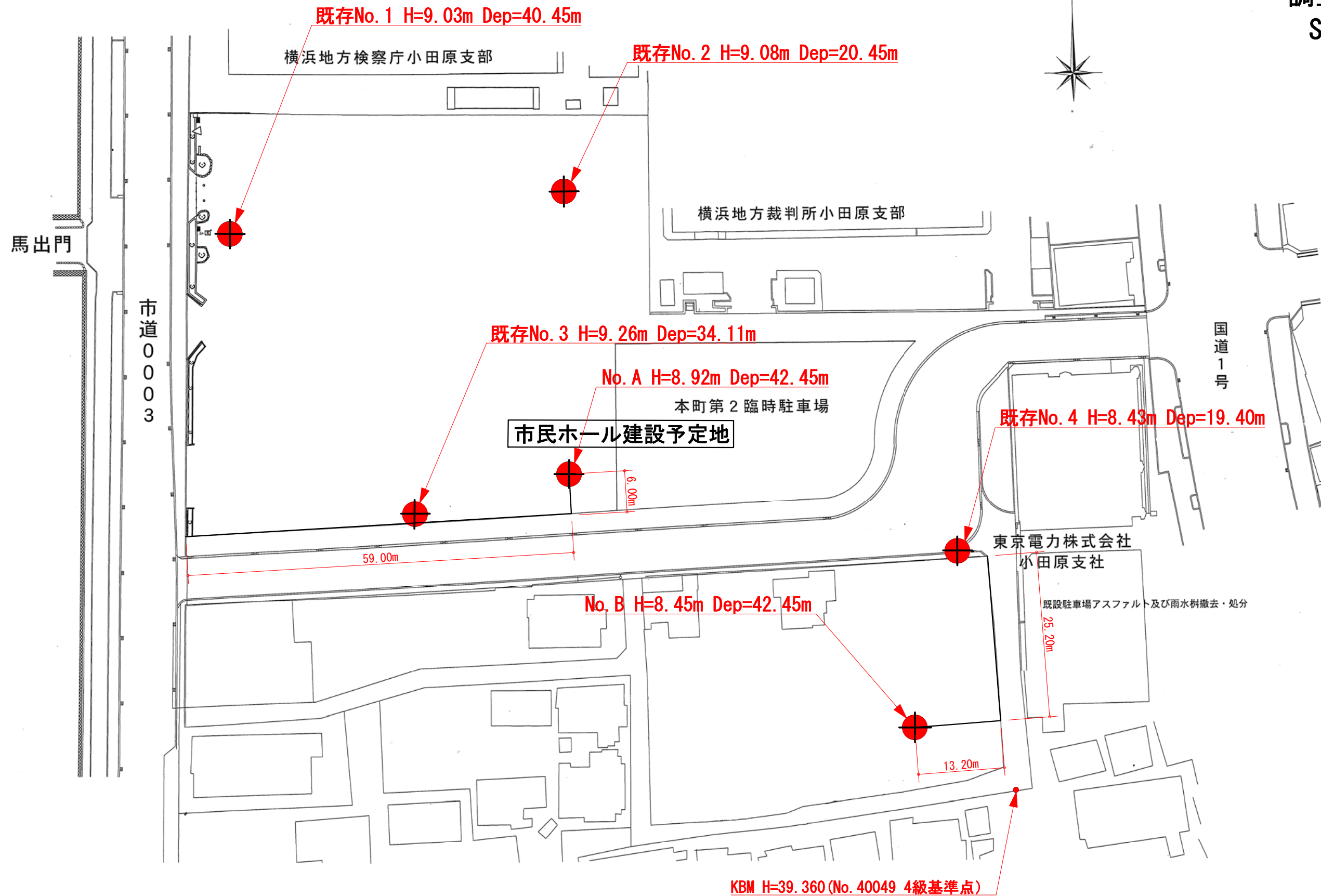


調査位置図
S=1:600



小田原市文化部文化政策課

製作月 H24.12

名称

地質調査データ

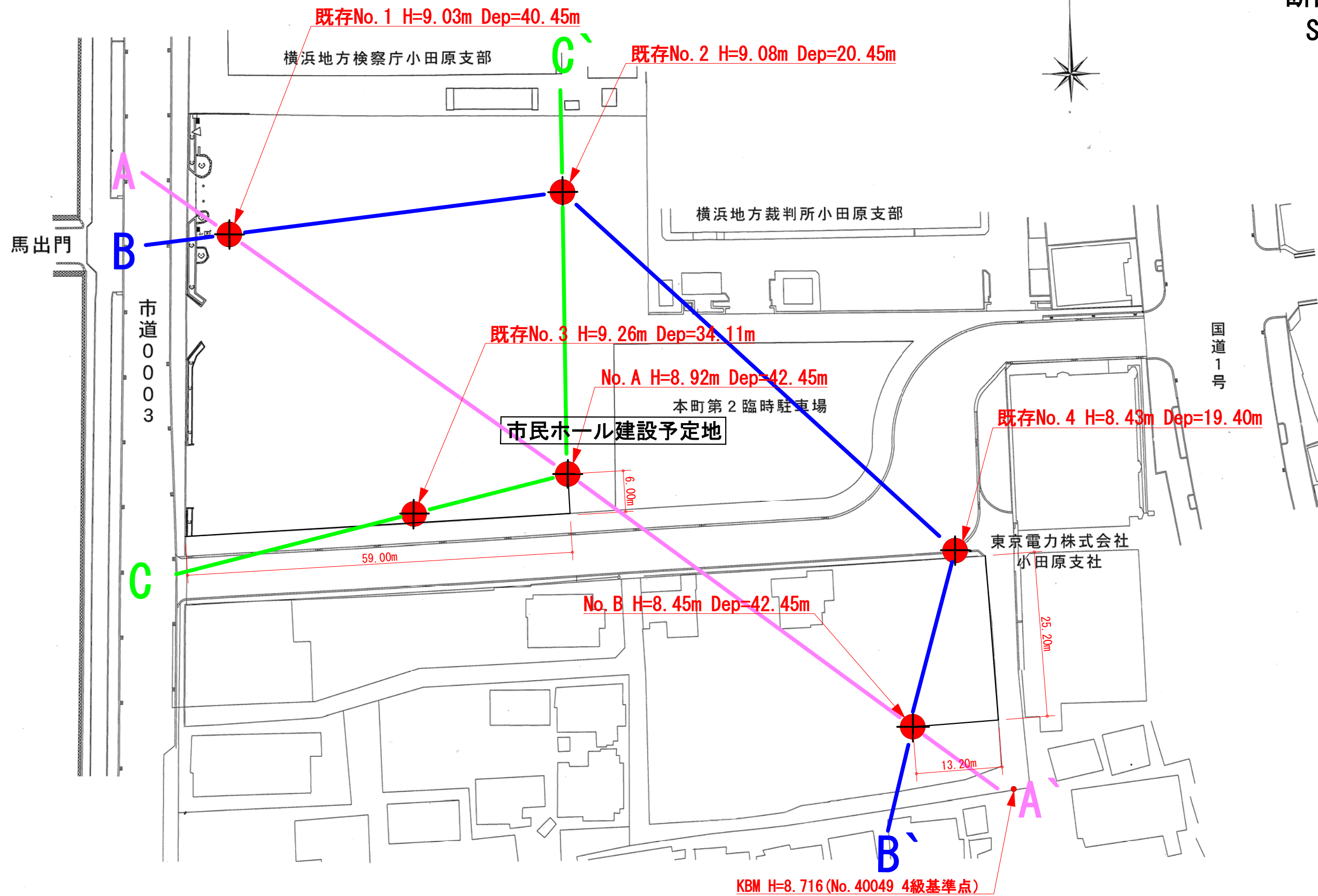
図面番号

縮尺 1/600

図名

~

断面位置図
S=1:600



小田原市文化部文化政策課

製
年
作
月

H24.12

名
称

地質調査データ

図面番号

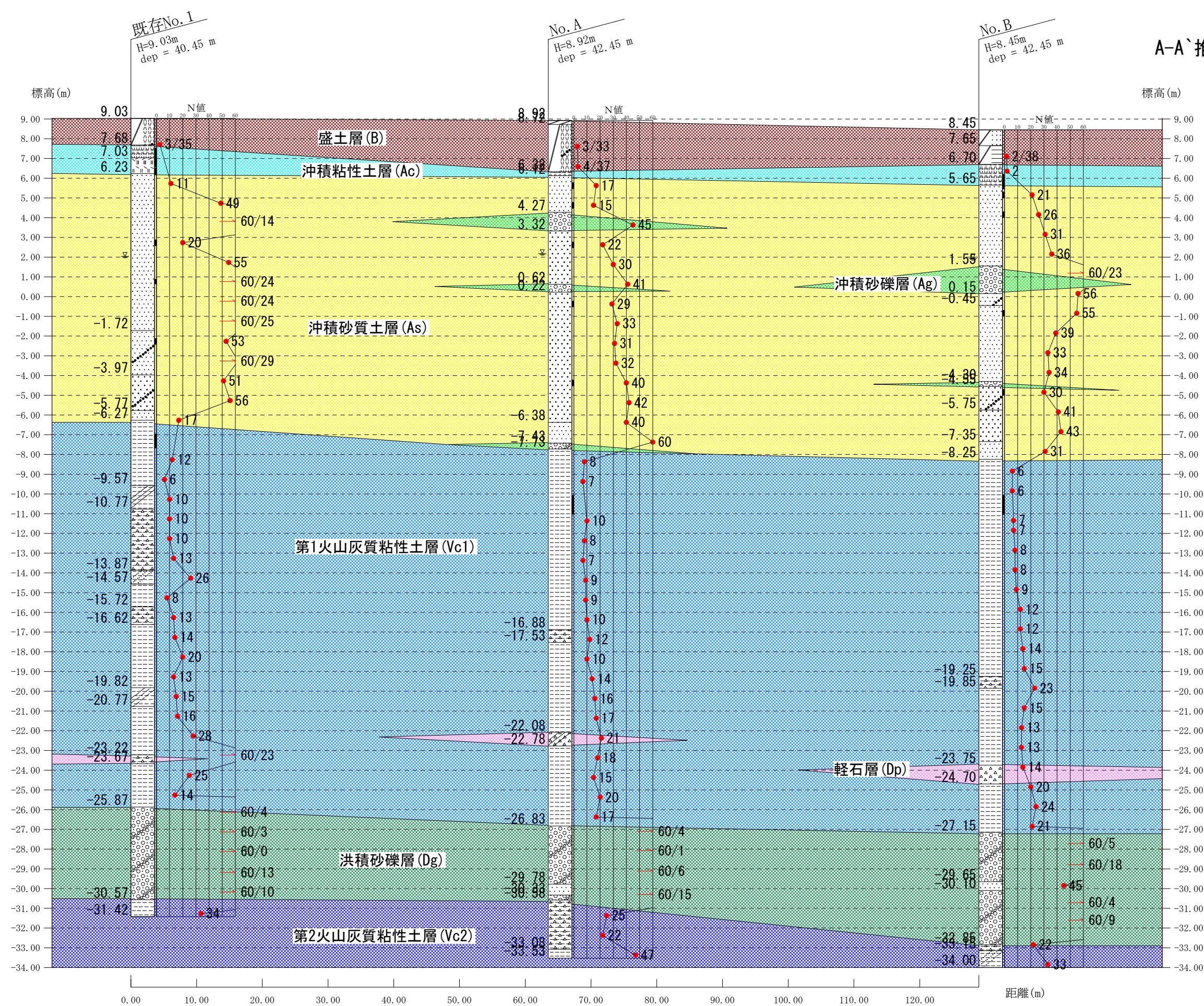
縮
尺









1/600

図
名

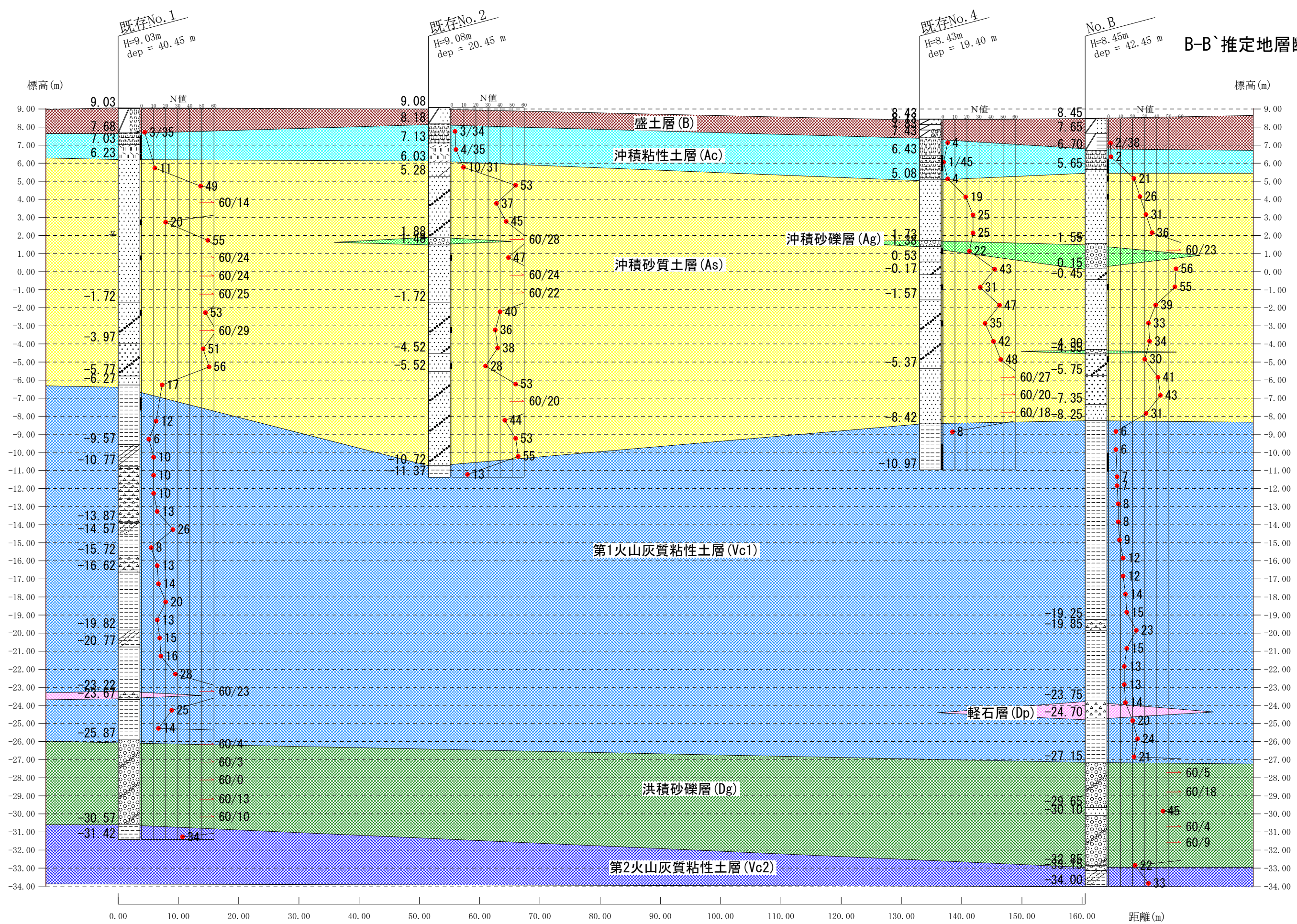
~

A-A` 推定地層断面图



- | | | | |
|---|--|--|---|
|  盛土層(B) |  沖積粘性土層(Ac) |  沖積砂質土層(As) |  沖積砂礫層(Ag) |
|  第1火山灰質粘性土層(Vc1) |  輕石層(Dp) |  洪積砂礫層(Dg) |  第2火山灰質粘性土層(Vc2) |
- 縮尺 V=1:200 H=1:600

B-B`推定地層断面図



- 盛土層(B)
- 沖積粘性土層(Ac)
- 沖積砂質土層(As)
- 沖積砂礫層(Ag)
- 第1火山灰質粘性土層(Vc1)
- 軽石層(Dp)
- 洪積砂礫層(Dg)
- 第2火山灰質粘性土層(Vc2)

縮尺 V=1:200 H=1:600

C-C' 推定地層断面图

