

平成29年小田原市議会12月定例会

建設経済常任委員会資料

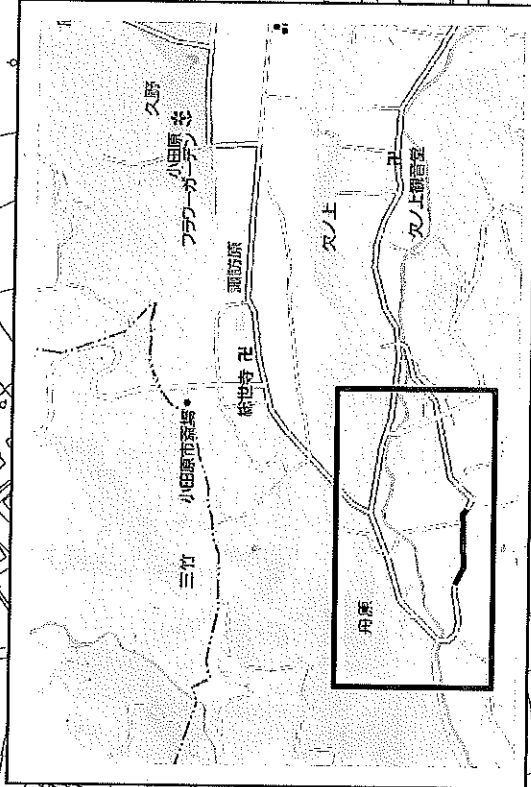
資 料 名	所 管 課	頁
市道0032平面図（久野地内）	道水路整備課	1
市道0036平面図（久野地内）		2
穴部排水路平面図（飯田岡地内）		3
準用河川金瀬川平面図（飯泉地内）		4

平成29年12月7日

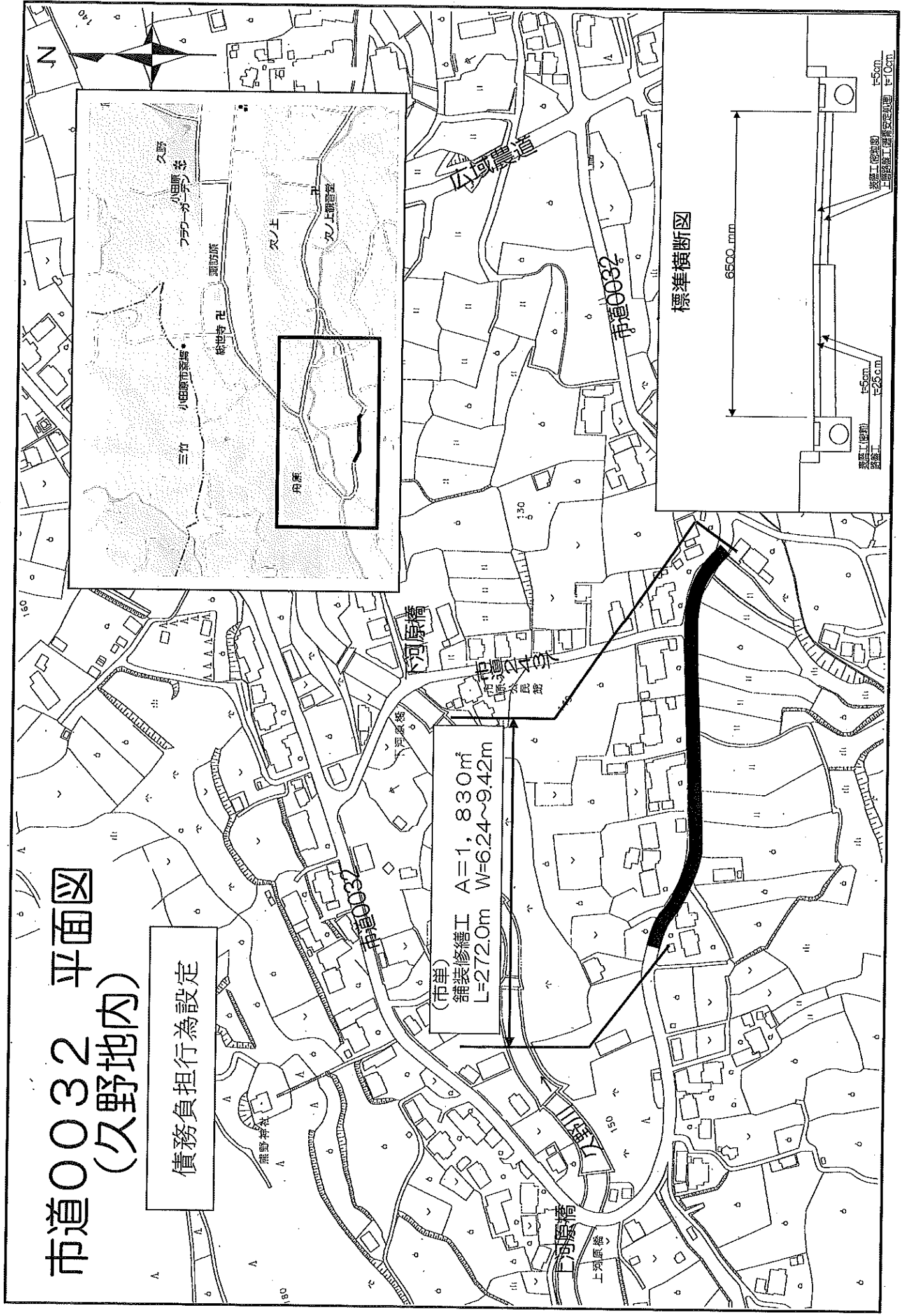
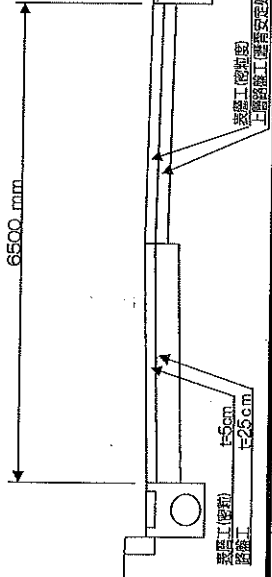
市道0032 平面図 (久野地内)

債務負担行為設定

(市単)
舗装修繕工 A=1,830㎡
L=272.0m W=6.24~9.42m



標準横断面図



市道0036 平面図

(久野 地内)

債務負担行為設定

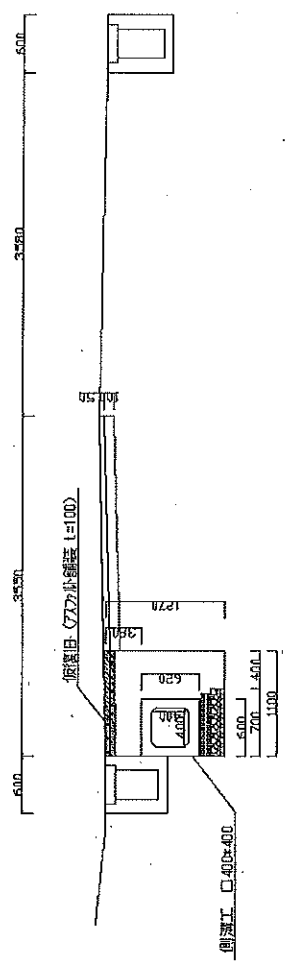
全体計画区間 L=280.0m

(市単) 平成31年度(予定)
舗装工 L=280.0m A=994㎡

(市単) 平成30年度
側溝修繕工 L=220.0m W=1.1m

(市単) 平成31年度(予定)
側溝修繕工 L=60.0m W=1.1m

標準横断面図



(単位: mm)

穴部排水路 平面図 (飯田岡地内)

債務負担行為設定

全体計画区間 L=500.0m

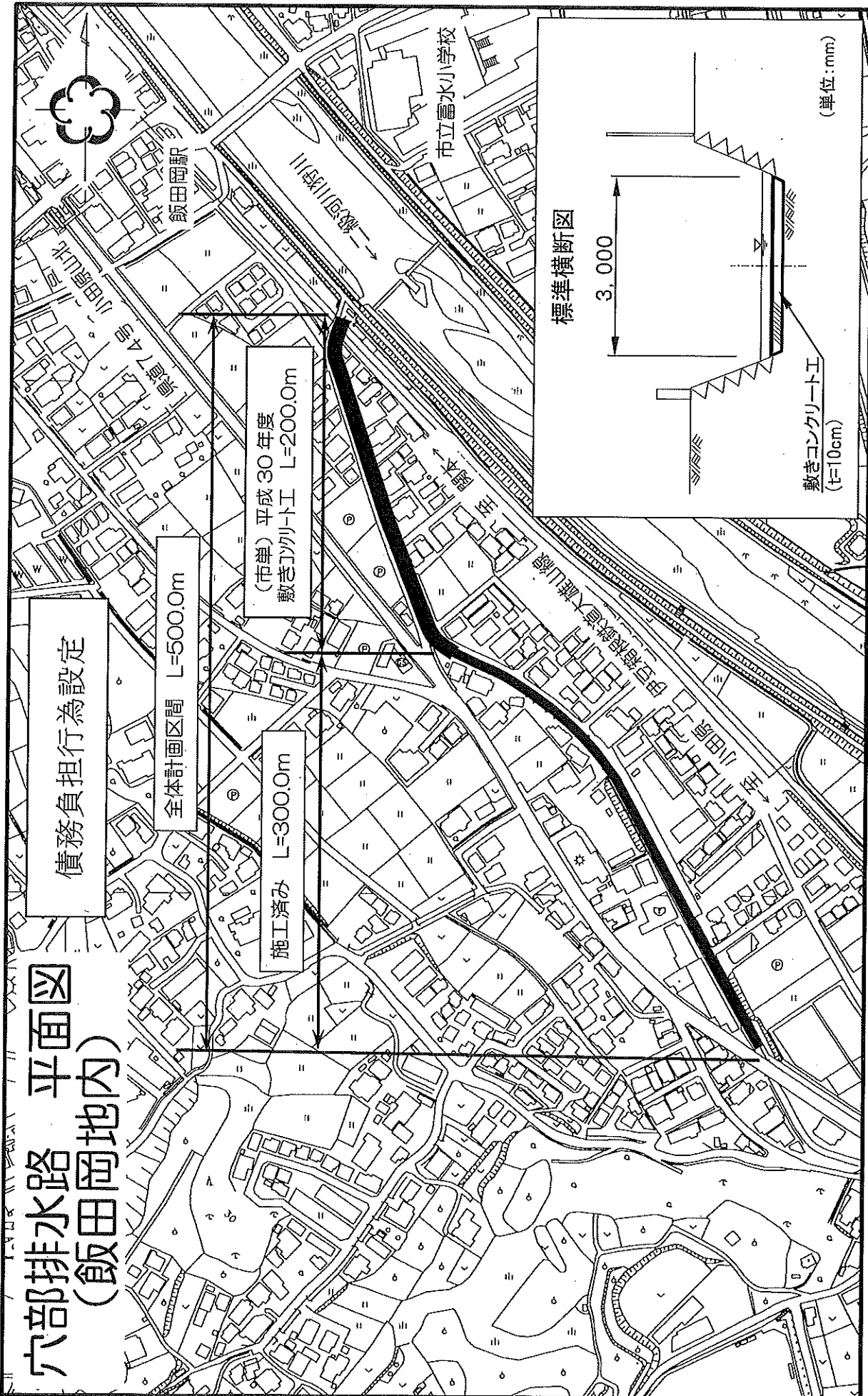
施工済み L=300.0m

(市単)平成30年度
敷きコンクリート工 L=200.0m

標準横断面図

3,000

敷きコンクリート工
(t=10cm)
(単位:mm)



準用河川金瀬川 平面図 (飯泉地内)

