

# 一般会計 土木費 予算説明資料

## ( 建設部 )

資 料 名	担当課	頁
急傾斜地崩壊対策促進事業について	建設政策課	1
令和6年度 主要事業箇所図	道水路整備課	2
市道0038道路改良事業（蓮正寺地内）について		3
市道0074道路改良事業（前川ほか地内）について		4
小田原駅東西自由連絡通路等エスカレーター改修事業（栄町一丁目ほか地内）について		5
道路施設等包括民間委託の導入可能性調査委託について		6
市道0036道路改良事業（久野地内）について		7
市道0087道路改良事業（城山三丁目地内）について		8
市道2189道路改良事業（栄町一丁目地内）について		9
市道2035道路改良事業（本町三丁目地内）について		10
市道0039道路改良事業（清水新田地内）について		11
市道2474道路改良事業（飯田岡地内）について		12
市道0045道路改良事業（栢山地内）について		13
市道0032道路改良事業（久野地内）について		14
市道0031道路改良事業（井細田地内）について	15	

資 料 名	担当課	頁
私道整備事業費補助事業（扇町三丁目ほか地内）について	土木管理課	16
有害物質調査委託について	道水路整備課	17
橋りょう点検支援委託について		18
準用河川関口川改修事業（田島ほか地内）について		19
準用河川下菊川改修事業（鴨宮地内）について		20
多自然水路整備事業（曾比地内）について		21
市営住宅改修工事について	建築課	22
街区公園再整備工事（早川二丁目地内）について	みどり公園課	23
飯泉地内公園用地購入について		24
公園遊具更新工事について		25
上府中公園施設更新工事について		26
小田原フラワーガーデン園路改修工事について		27
小田原こどもの森公園わんぱくらんど施設更新工事について		28
小田原こどもの森公園わんぱくらんど園内周遊電気自動車賃貸借について		29
久野霊園給水管更新工事について		30

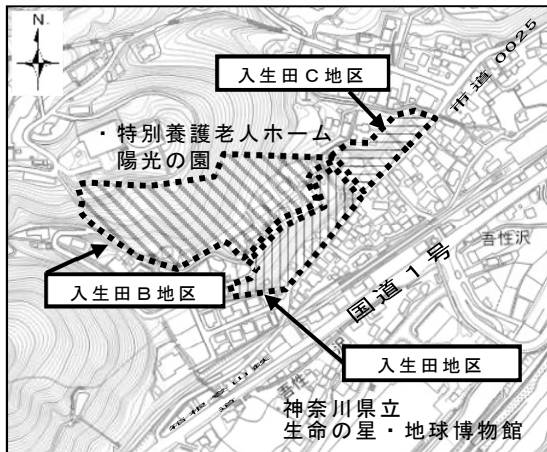
# 急傾斜地崩壊対策促進事業について

## 1 概要

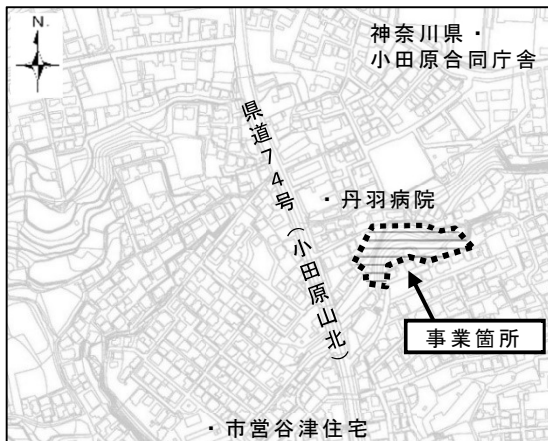
県が実施する急傾斜地崩壊対策事業について、県と市町村が締結している協定に基づき、建設費の一部を負担する。

## 2 事業内容及び位置図

- (1) 入生田地区 (工事、負担割合 20%)、
- (2) 入生田B地区 (地質調査・設計・境界測量、負担割合 10%)
- (3) 入生田C地区 (地質調査・設計、負担割合 20%) (4) 北ノ窪地区 (工事、負担割合 20%)



- (5) 城山D地区 (現況測量、負担割合 20%)



- (6) 城山地区 (施設改良、負担割合 20%)



# 【資料】道水路整備課 令和6年度 主要事業箇所図

## 河川改良費

(県補助事業)

番号	工事路線	場所	概要
1	牛島橋水路	曾比	玉石積置岸(両岸) 延長95m

(市単独事業)

2	湯尾河川下瀬川	湯宮	U型 US300mm x 4000mm 延長20m
3	湯尾河川開口川	岡島塚か	護岸設計等業務委託 延長240m

## 河川維持費

(市単独事業)

1	湯宮橋水路	湯宮二丁目	ブロック積置岸(左岸) 延長18m
2	曾尾河川開口川	曾我別所塚か	護岸工(両岸) 延長80m

## 土木総務費

(国庫補助事業)

1	市道0038	蓮正寺	用地取得 面積24.34㎡ 物件補償 1件
2	市道0074	前川塚か	用地取得 面積395.84㎡ 物件補償 4件

## 道路新設改良費

(国庫補助事業)

1	市道0036	久野	埋蔵文化財調査 延長30m 幅員8.5m 面積255㎡
2	市道2189	泉町一丁目	特設歩・管溝施設 延長100m
3	市道2035	本町三丁目	歩道施設 延長50m 幅員9.0m 面積810㎡ 管溝施設 延長50m
4	市道0031 足柄2号踏切	井瀬田	用地調査 1式 補償料算定 1件 実施設計 1式

(市単独事業)

5	市道0087	城山三丁目	用地調査 1式 補償料算定 1件
6	市道0039	清水新田	用地調査 1式 補償料算定 1件
7	市道0045	額山	歩道施設 延長60m 幅員1.5m(歩道幅)
8	市道2474	飯田岡	道路改良 延長70m
9	市道0032	久野	用地取得 面積0.84㎡ 物件補償 1件

## 道路維持費

(国庫補助事業)

1	市道4616	成田	舗装修繕 延長300m 幅員8.0m 面積1800㎡
2	市道0077	上町	舗装修繕 延長300m 幅員8.0m 面積1800㎡
3	市道0068地1路線	西大友塚か	舗装修繕 延長100m 幅員8.0m 面積800㎡
4	市道4617	成田	舗装修繕 延長100m 幅員8.0m 面積800㎡

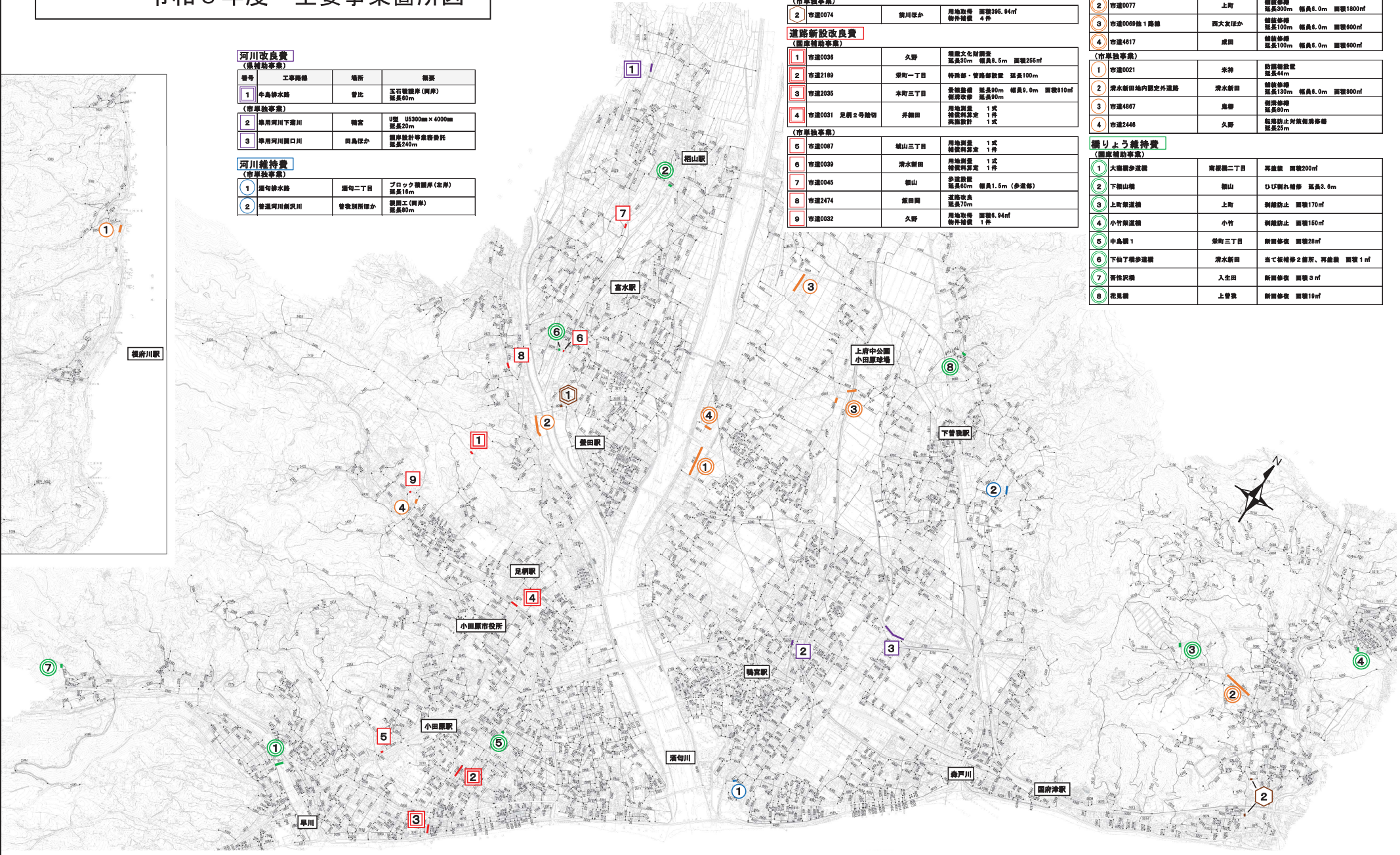
(市単独事業)

1	市道0021	米神	防護柵設置 延長44m
2	清水新田地内認定外道路	清水新田	舗装修繕 延長130m 幅員8.0m 面積800㎡
3	市道4867	泉野	歩道修繕 延長50m
4	市道2446	久野	踏切の上対称歩道修繕 延長25m

## 橋りょう維持費

(国庫補助事業)

1	大塚橋歩道橋	南塚橋二丁目	再塗装 面積200㎡
2	下額山橋	額山	ひび割れ補修 延長3.6m
3	上町築堤橋	上町	鋼筋防止 面積170㎡
4	小竹築堤橋	小竹	鋼筋防止 面積150㎡
5	中島橋1	泉町三丁目	断面修繕 面積28㎡
6	下仙了橋歩道橋	清水新田	当て板補修2箇所、再塗装 面積1㎡
7	野性沢橋	入生田	断面修繕 面積9㎡
8	花見橋	上曾我	断面修繕 面積18㎡



## 市道 0038 道路改良事業（蓮正寺地内）について

### 1 目的

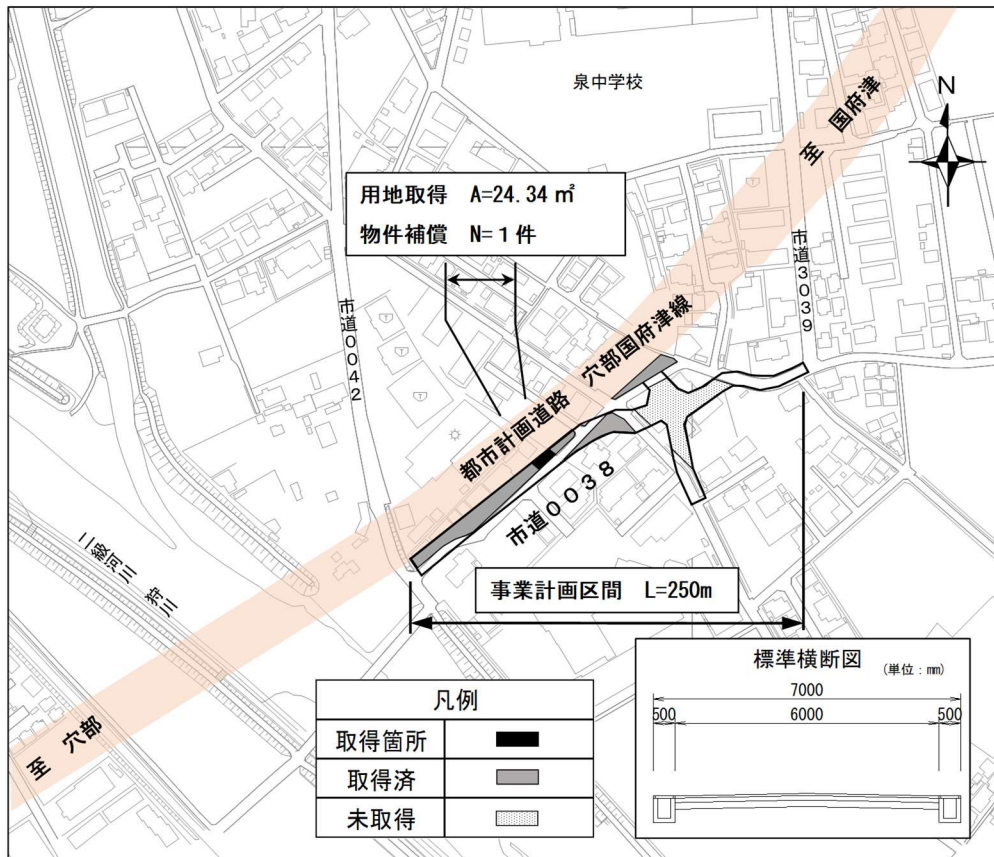
県施行の都市計画道路穴部国府津線の整備を促進するため、一体的な改良が必要となる市道 0038 について、県と連携し整備する。

### 2 事業概要

用地取得 面積 24.34 m<sup>2</sup>

物件補償 1 件

### 3 位置図



## 市道 0074 道路改良事業（前川ほか地内）について

### 1 目的

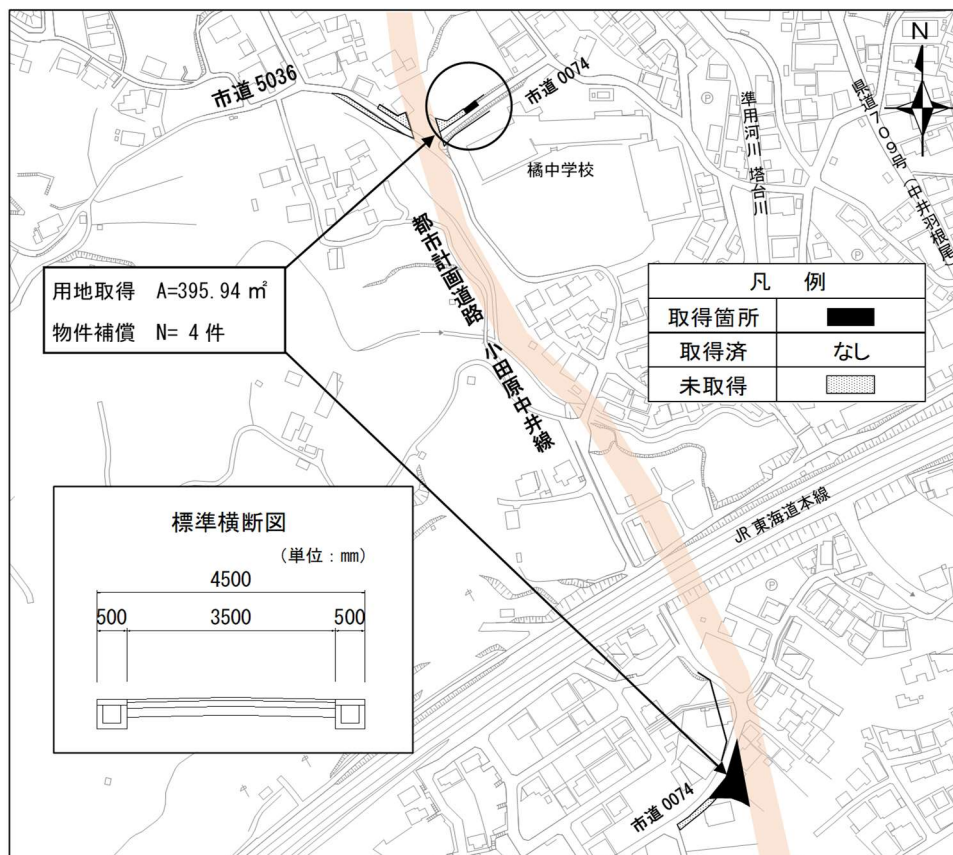
県施行の都市計画道路小田原中井線の整備を促進するため、一体的な改良が必要となる市道 0074 について、県と連携し整備する。

### 2 事業概要

用地取得 面積 395.94 m<sup>2</sup>

物件補償 4 件

### 3 位置図



## 小田原駅東西自由連絡通路等エスカレーター改修事業（栄町一丁目ほか地内）について

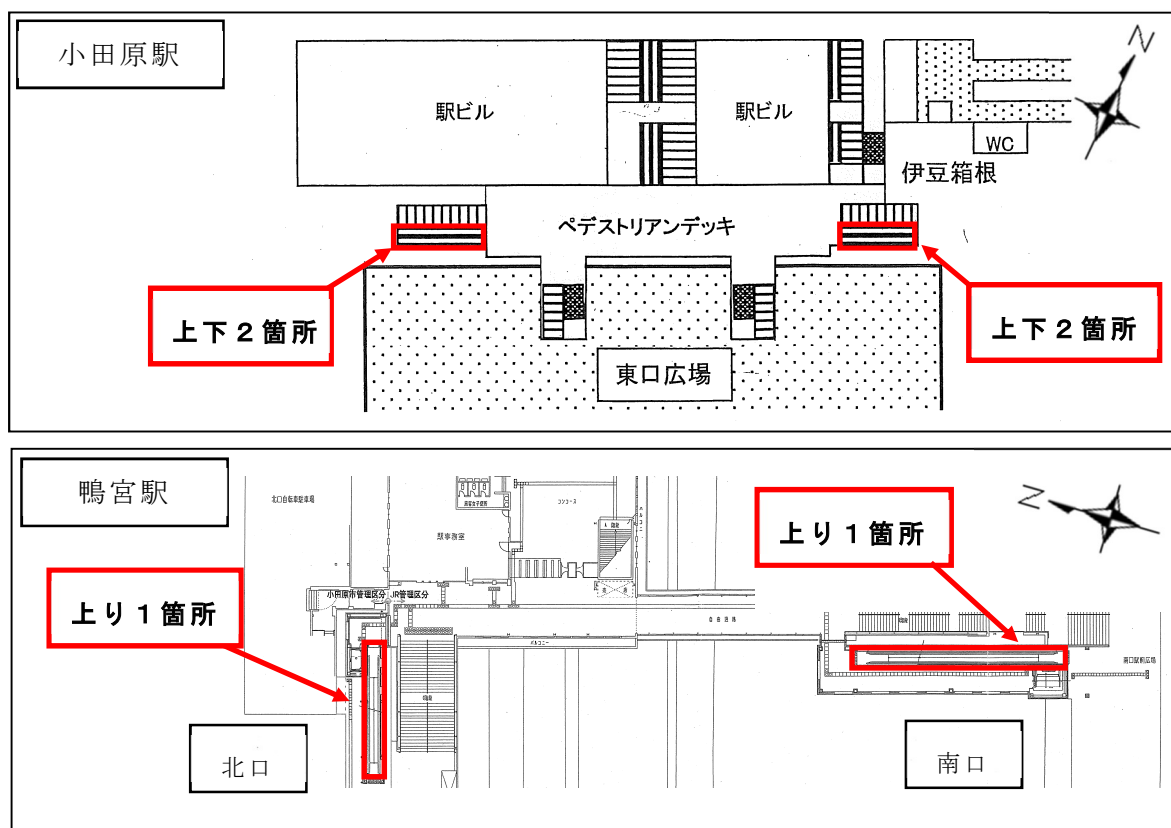
### 1 目的

小田原駅東西自由連絡通路（ペDESTリアンデッキ）、鴨宮駅北口及び南口のエスカレーターについて、バリアフリー化推進のため、既存の音声案内を行き先及び上下方向を知らせる内容に更新する。

### 2 事業概要

エスカレーター用音声案内設置 6箇所

### 3 位置図



# 道路施設等包括的民間委託の導入可能性調査委託について

## 1 目的

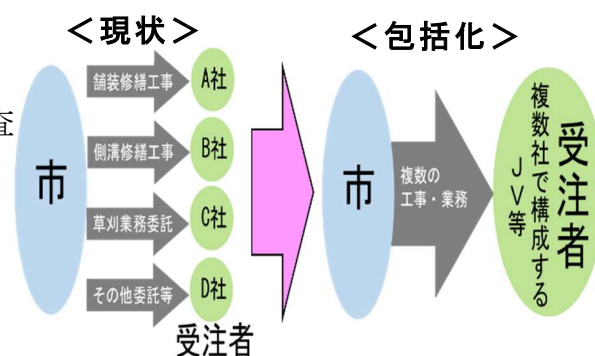
本市の道路や河川施設の老朽化等に起因する苦情や要望が増加する中、適切な維持管理を行うために更なる業務の効率化が必要となっている。

そこで、第6次小田原市総合計画「2030 ロードマップ 1.0」において、まちづくりの推進エンジンの一つに位置付けた公民連携の取組として、道路施設等の維持管理に係る民間企業の技術力やノウハウを活用する包括的民間委託の導入可能性を調査する。

## 2 業務概要

- (1) 維持管理の現状把握、課題抽出
- (2) 市内の土木建設業者等への市場調査
- (3) 委託対象業務、範囲等の検討
- (4) 実施体制、導入効果等の検討

### 【包括的民間委託のイメージ】



## 3 スケジュール

年 度	内 容
令和6年度	導入可能性調査業務の実施 (先導的官民連携支援事業補助金(国10/10)を活用)
令和7年度	試行的業務の実施検討
令和8年度以降(複数年)	試行的業務の実施
試行的業務の実施後	包括化範囲の段階的な拡大



## 市道 0036 道路改良事業（久野地内）について

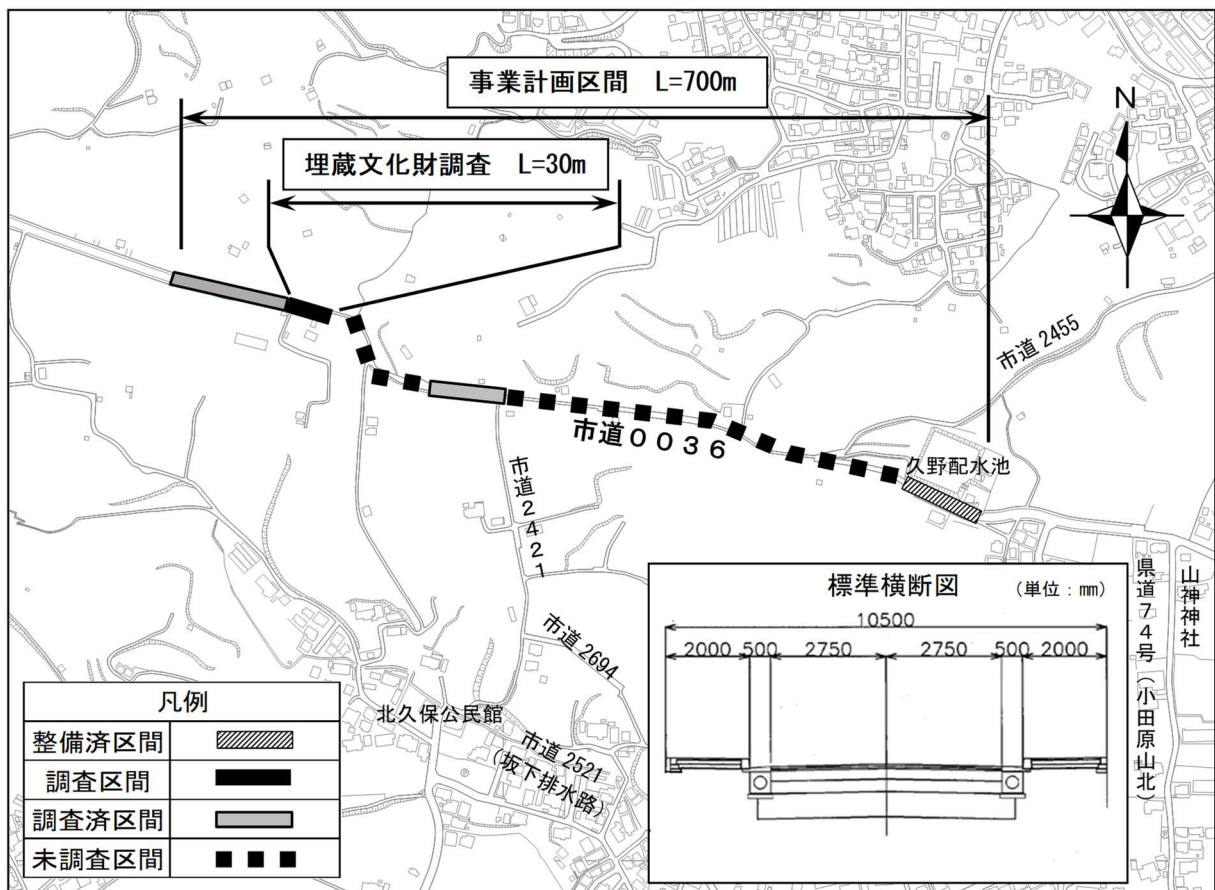
### 1 目的

久野地区と県立おだわら諏訪の原公園や、斎場、環境事業センターとのアクセス向上のため、市道 0036（久野峰線）の道路改良を行う。

### 2 事業概要

埋蔵文化財調査 延長 30m 幅員 8.5m 面積約 255 m<sup>2</sup>

### 3 位置図



## 市道 0087 道路改良事業（城山三丁目地内）について

### 1 目的

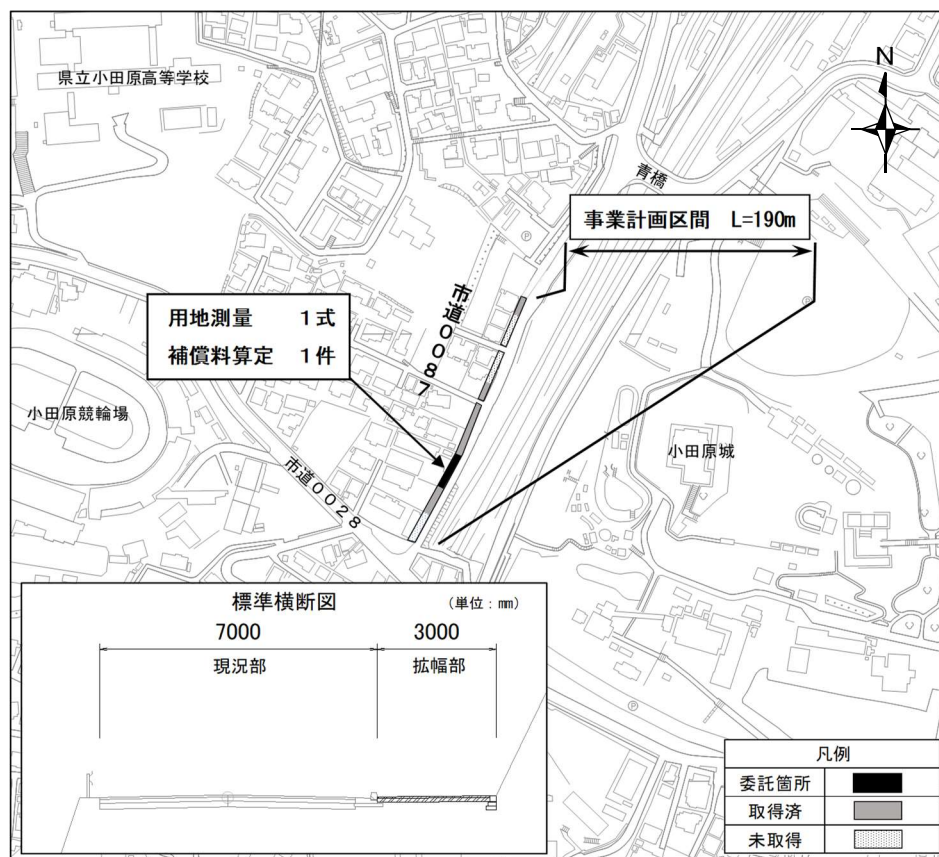
市道 0087（都市計画道路城山線）の安全な歩行空間を確保するため、道路改良を行う。

### 2 事業概要

用地測量 1 式

補償料算定 1 件

### 3 位置図



## 市道 2189 道路改良事業（栄町一丁目地内）について

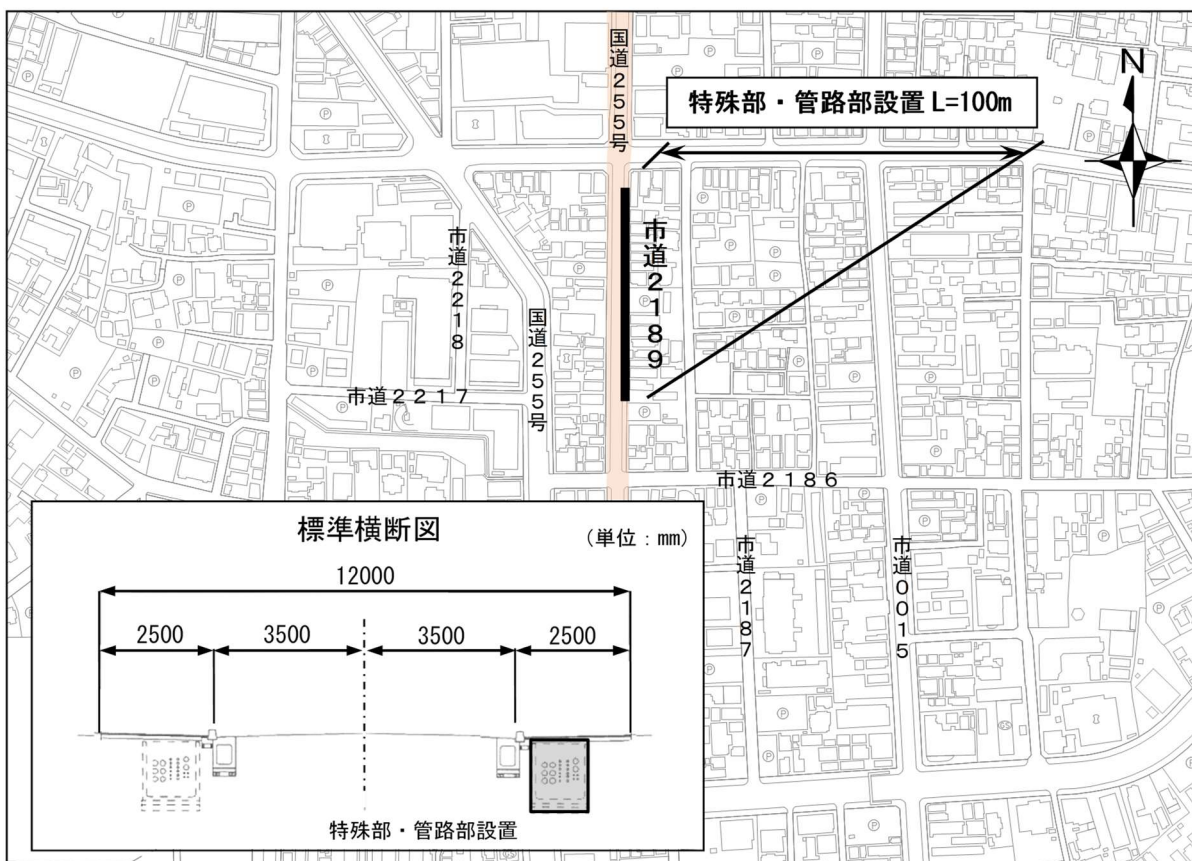
### 1 目的

縣市連携により、銀座通りの景観向上と防災機能の強化を図るため、市道区間の電線共同溝整備を行う。

### 2 事業概要

特殊部・管路部設置 延長 100m

### 3 位置図



## 市道 2035 道路改良事業（本町三丁目地内）について

### 1 目的

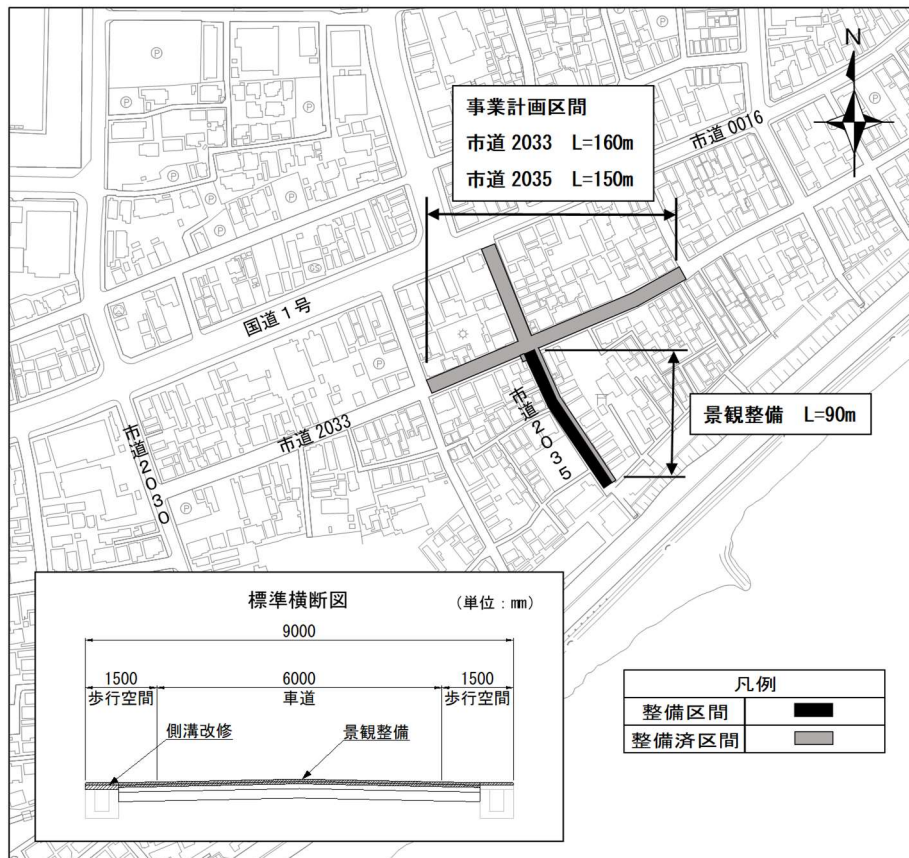
「かまぼこ通り」に位置する市道 2035 について、市道 2033 とともに、歴史的な街なみ景観に配慮した道路改良を行う。

### 2 事業概要

景観整備 延長 90m 幅員 9.0m 面積約 810 m<sup>2</sup>

側溝改修 延長 90m

### 3 位置図



## 市道 0039 道路改良事業（清水新田地内）について

### 1 目的

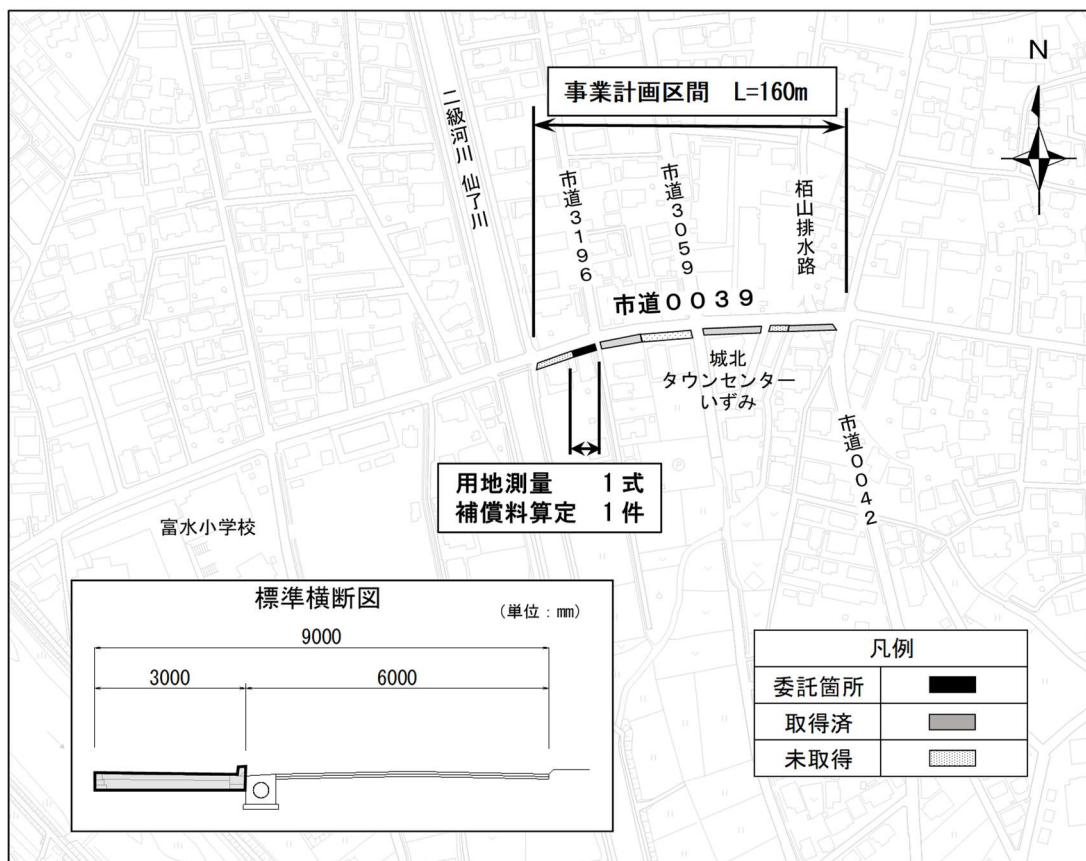
市道 0039 における富水小学校の通学路となっている区間について、安全な歩行空間を確保するため、道路改良を行う。

### 2 事業概要

用地測量 1 式

補償料算定 1 件

### 3 位置図



## 市道 2474 道路改良事業（飯田岡地内）について

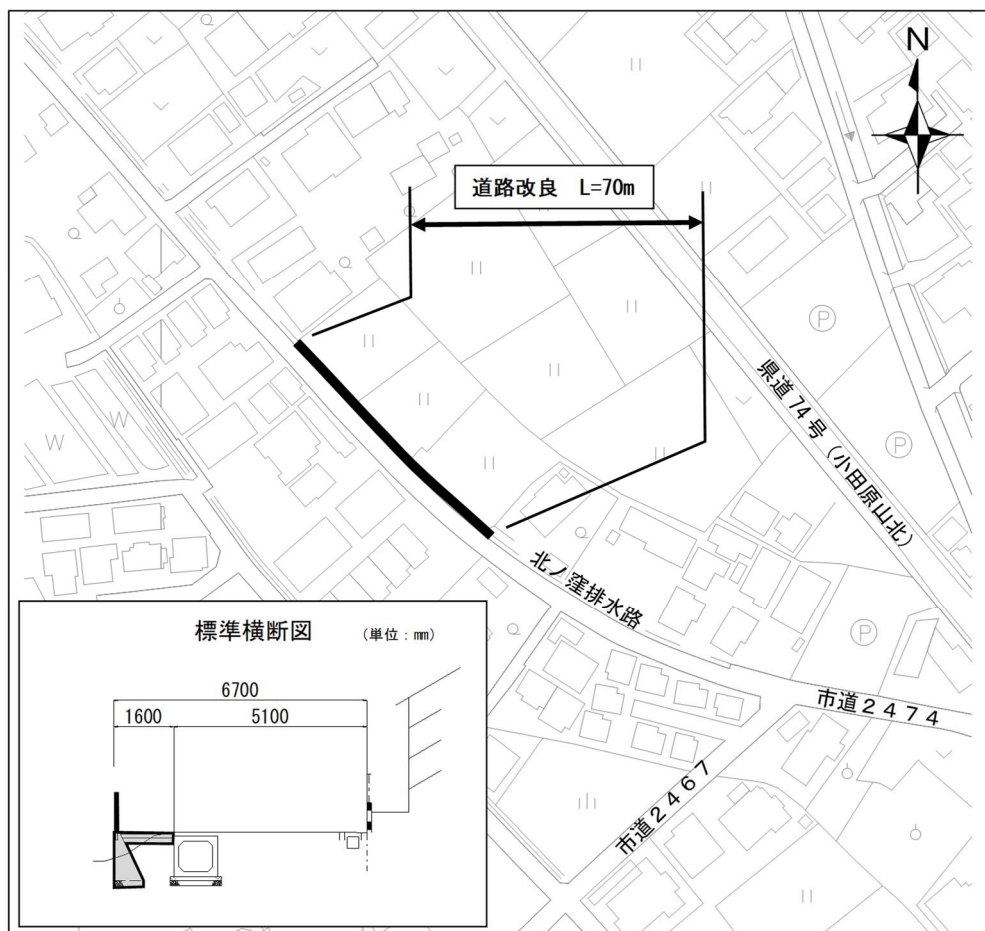
### 1 目的

市道 2474 における富水小学校の通学路となっている区間について、安全な歩行空間を確保するため、道路改良を行う。

### 2 事業概要

道路改良 延長 70m

### 3 位置図



## 市道 0045 道路改良事業（栢山地内）について

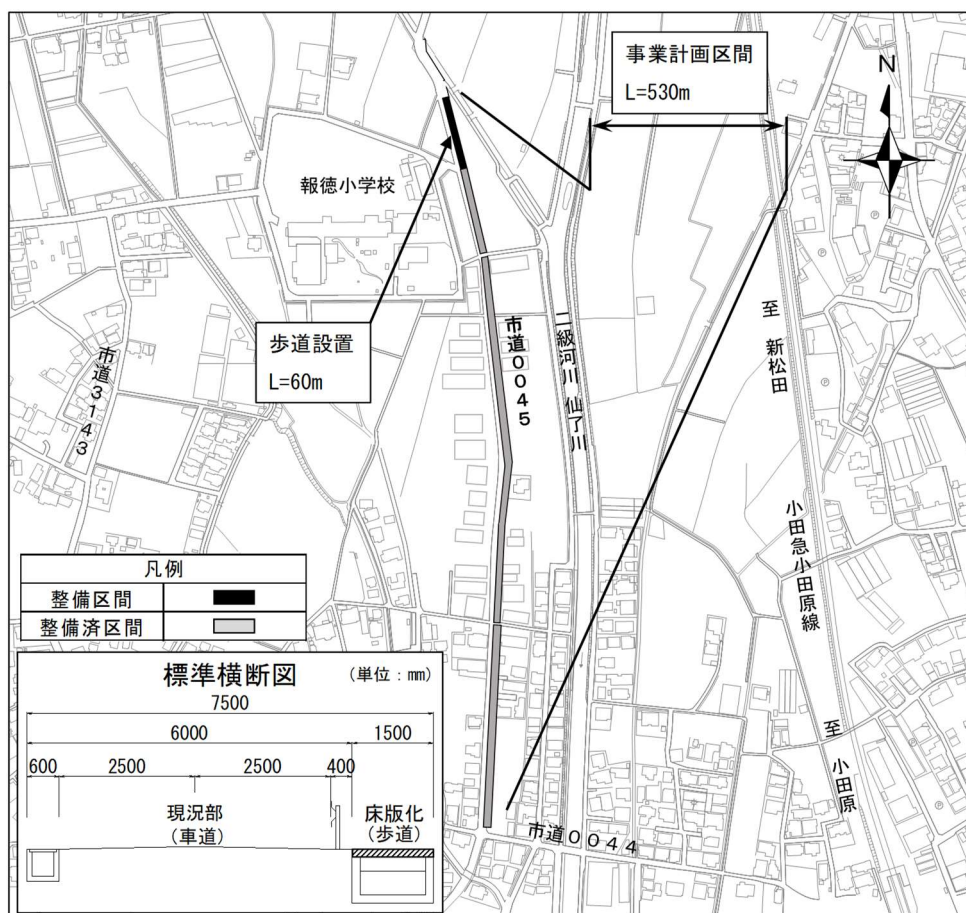
### 1 目的

市道 0045 における報徳小学校の通学路となっている区間について、安全な歩行空間を確保するため、既存水路を床版化し、歩道を新設する。

### 2 事業概要

歩道設置 延長 60m 幅員 1.5m

### 3 位置図



## 市道 0032 道路改良事業（久野地内）について

### 1 目的

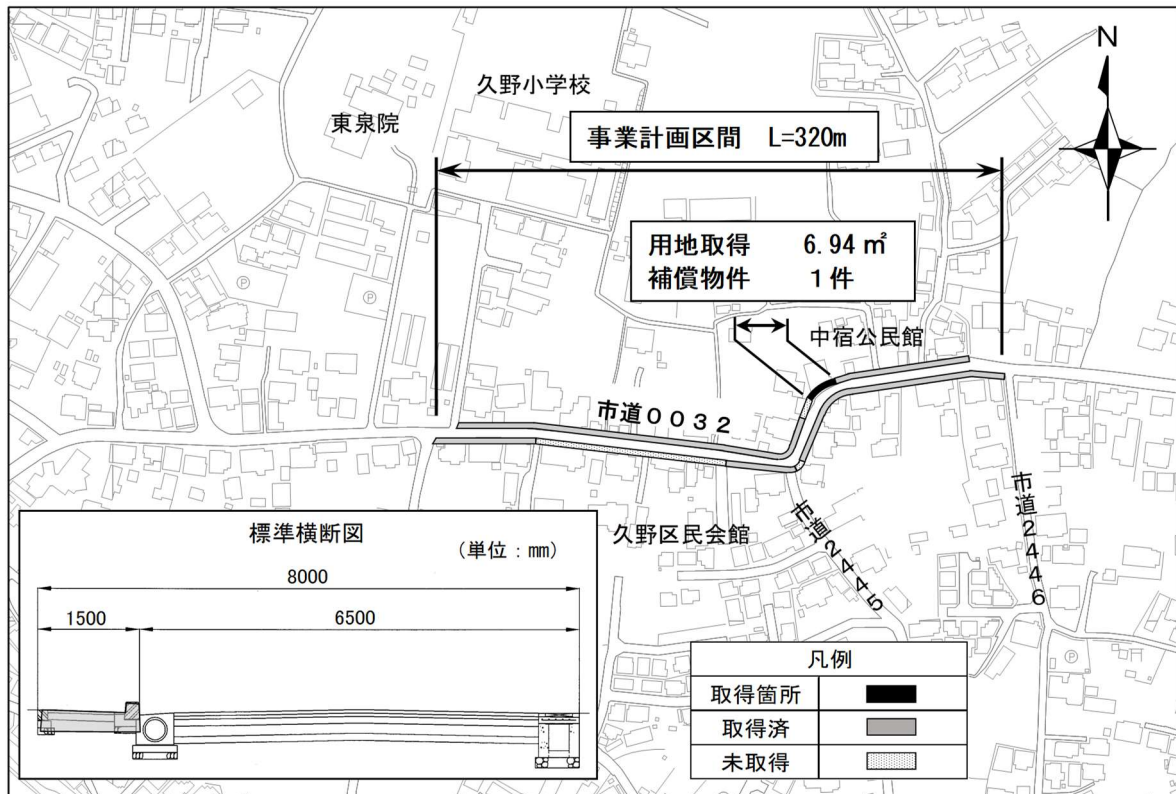
市道 0032 における久野小学校の通学路となっている区間について、安全な歩行空間を確保するため、道路改良を行う。

### 2 事業概要

用地取得 面積 6.94 m<sup>2</sup>

物件補償 1 件

### 3 位置図





## 市道 0031 道路改良事業（井細田地内）について

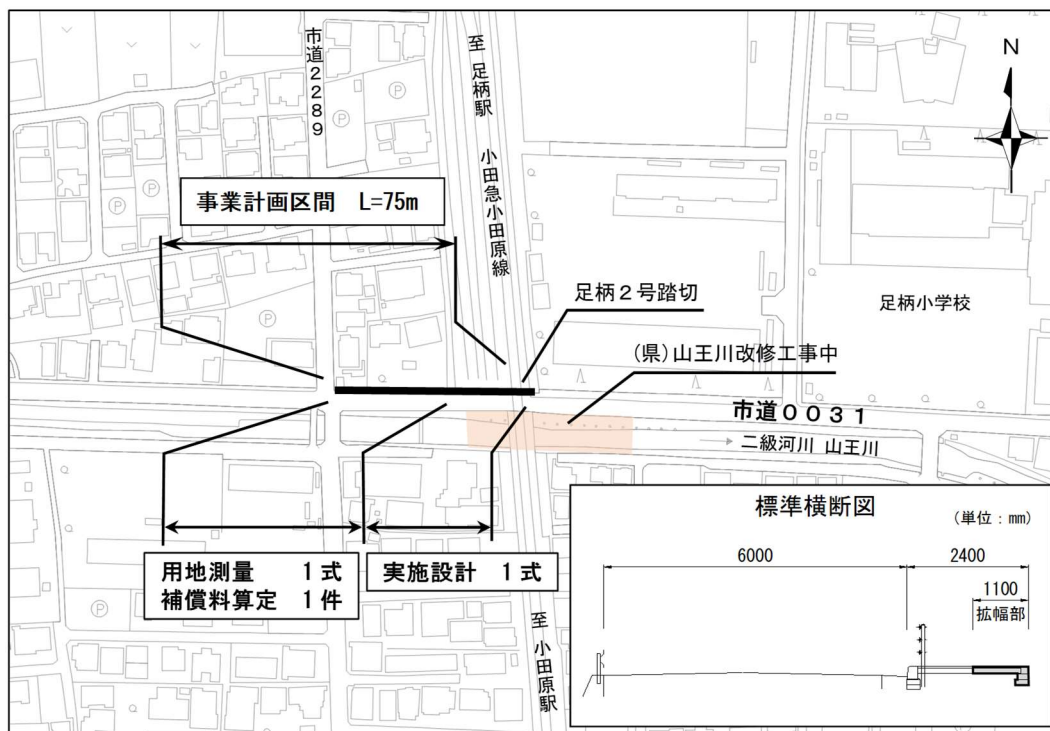
### 1 目的

県施行の山王川改修事業に合わせ、市道 0031 における足柄小学校の通学路となっている区間に安全な歩行空間を確保するため、足柄 2 号踏切道の拡幅を含めた道路改良を行う。

### 2 事業概要

用地測量	1 式
補償料算定	1 件
実施設計	1 式

### 3 位置図



## 私道整備事業費補助事業（扇町三丁目ほか地内）について

### 1 目的

一般の通行の用に供されている私道について、土地所有者等が利便性の向上のために行う整備事業の経費に対し、「小田原市私道整備事業費補助金交付要綱」に基づき一部を助成する。

### 2 事業概要

#### (1) 補助率

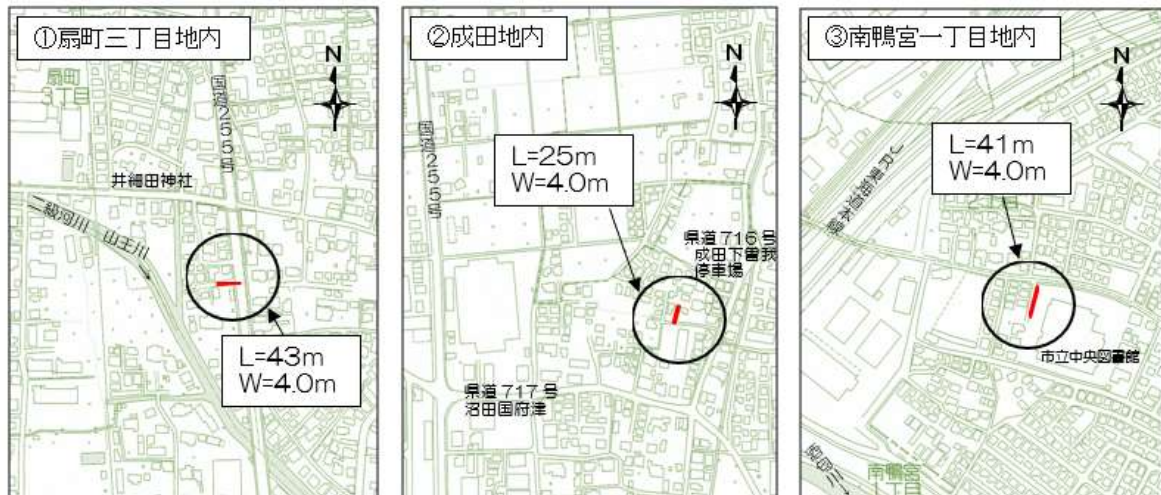
道路形態（幅員 4.0m以上であること）		補助率
A	両端が公道に接続した通り抜け私道	90%
B	一端が公道に接続した行き止まり私道	50%

※当該私道については、補助率Bを助成する。

#### (2) 整備内容

舗装工（表層工、路盤工）

### 3 位置図



## 有害物質調査委託について

### 1 目的

平成 13 年（2001 年）に施行された、ポリ塩化ビフェニル廃棄物の適正な処理の推進に関する特別措置法を受け、当該有害物質の含有が指摘されている昭和 40 年代に架橋された鋼橋を対象に、その有無を確認するための調査を行う。

### 2 業務概要

(1) 昭和 40 年代に架設された鋼橋の PCB（ポリ塩化ビフェニル）含有塗膜調査 5 橋

- ・ 富士道橋（桑原・中曽根地内）
- ・ 朝光橋（千代地内）
- ・ 田中橋 3（曾我谷津地内）
- ・ 大道東歩道橋（酒匂・中里地内）
- ・ 上町架道橋（上町地内）

(2) 調査方法は、対象鋼橋の塗装部分を削り取り（試験採取し）、成分分析を行い、PCBの有無を確認する。

## 橋りょう点検支援委託について

### 1 目 的

5年に1度実施している橋りょうの法定点検について、本市では平成30年度(2018年度)から官学連携として、東北大学が開発した点検システムを活用することで、市が管理する全551橋のうち317橋の直営点検が可能となり、年間約25,000千円の事業費を削減している。

令和6年度(2024年度)以降は、直営点検の支援に加え、当該システムの機能拡充を実施する。

### 2 業務概要

- (1) 東北大学が構築している橋りょう点検システムの利用(従来)
- (2) 定期的な修繕計画の見直しにつなげるための点検結果のデータベース化や解析等(機能拡充)

## 準用河川関口川改修事業（田島ほか地内）について

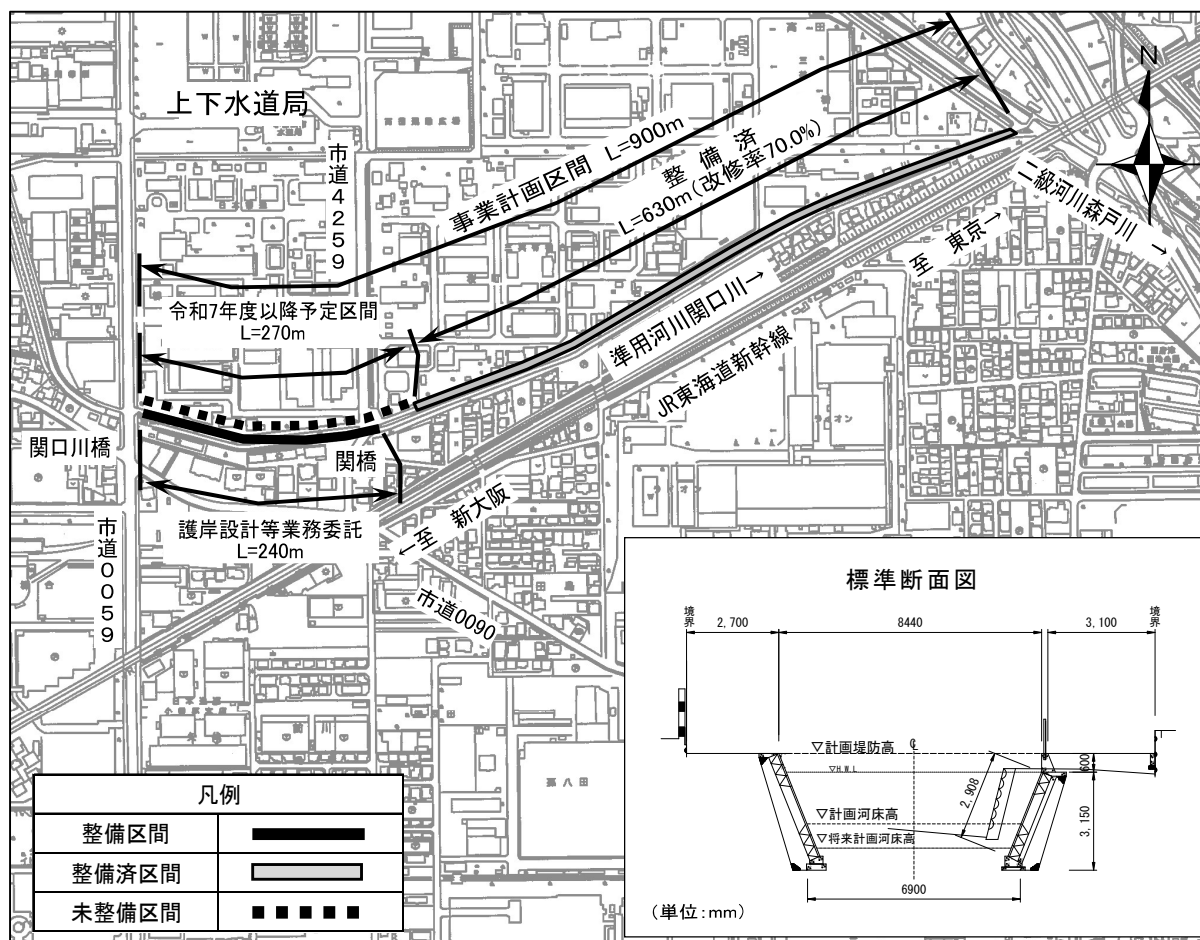
### 1 目的

準用河川関口川について、台風や局地的豪雨による浸水被害のリスクを解消するため、護岸の改修を行うものである。

### 2 事業概要

護岸設計等業務 延長 240m 幅員 20m（護岸設計・橋梁設計等）

### 3 位置図



## 準用河川下菊川改修事業（鴨宮地内）について

### 1 目的

準用河川下菊川について、台風や局地的豪雨による浸水被害のリスクを解消するため、護岸の改修を行うものである。

### 2 事業概要

コンクリート護岸改修（U5300mm×4000mm） 延長 20m

### 3 位置図



## 多自然水路整備事業（曾比地内）について

### 1 目的

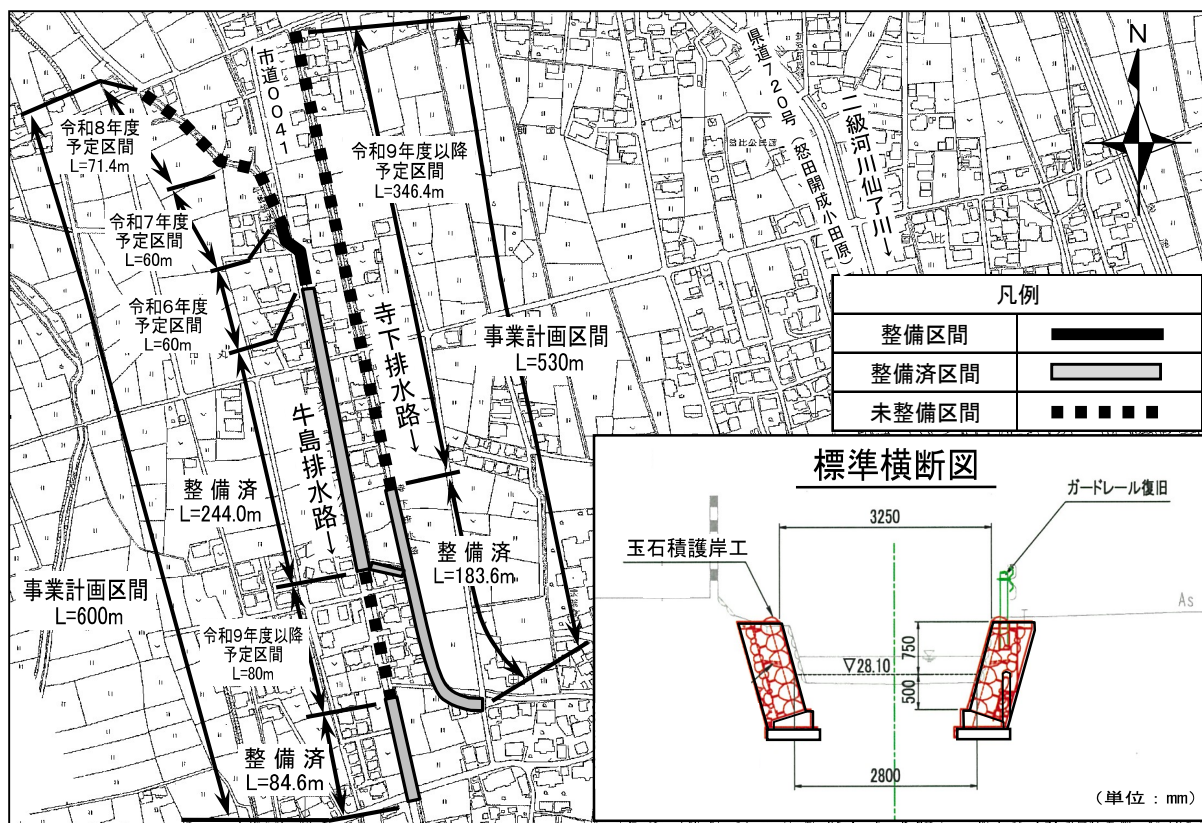
曾比地区の良好な水環境や水辺の原風景を形成している牛島排水路及び寺下排水路について、県の水源環境保全・再生市町村補助金を活用し、環境と景観に配慮した多自然水路の整備を実施するものである。

### 2 事業概要

水質調査業務・動植物実態調査業務

玉石積護岸整備 延長 60m（両岸）

### 3 位置図



## 市営住宅改修工事について

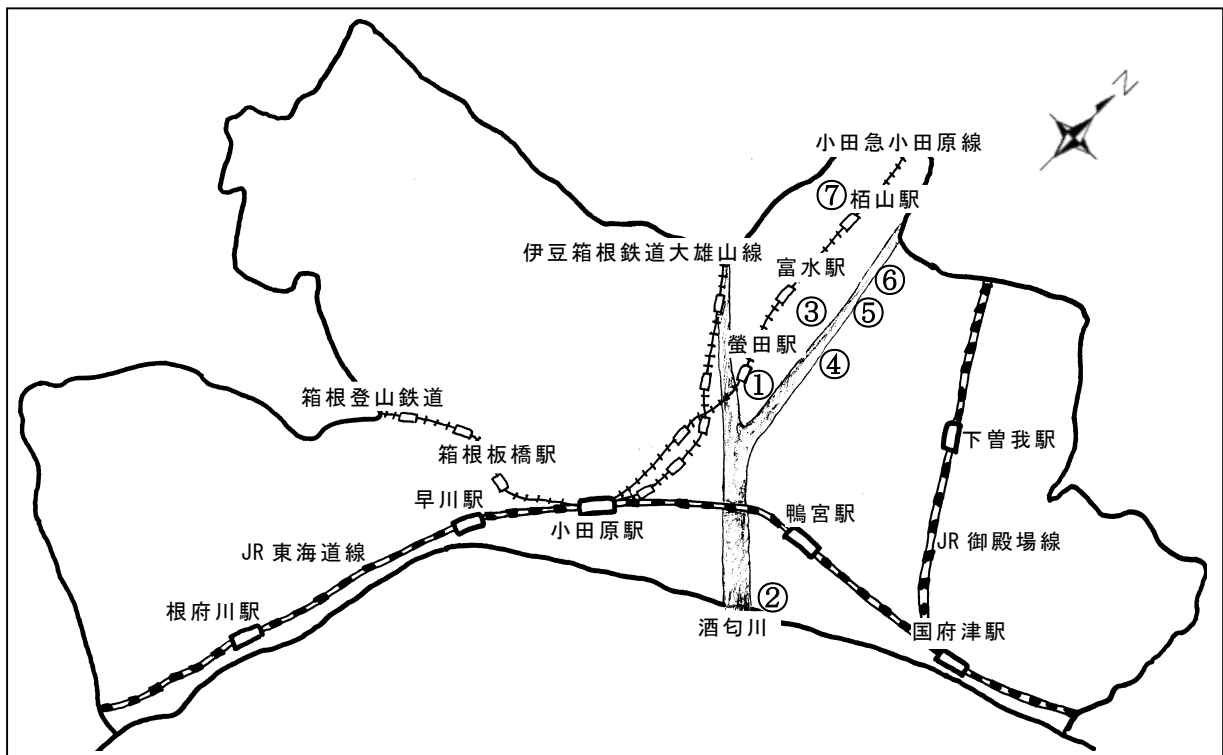
### 1 目的

市営住宅の適正な維持管理のため、計画的な改修工事を実施する。

### 2 工事概要

- (1) 螢田住宅 5・13号棟外壁改修、防鳥ネット設置 (位置図①)
- (2) 浜住宅 3号棟外壁改修 (位置図②)
- (3) 柳町住宅 2号棟外壁改修、3・4・7号棟直結給水管改修 (位置図③)
- (4) 桑原・花里・籠場住宅 袖壁撤去・改修 (位置図④⑤⑥)
- (5) 浅原住宅 階段灯等LED化 (位置図⑦)

### 3 位置図





## 街区公園再整備工事（早川二丁目地内）について

### 1 目的

山根公園について、令和5年度（2023年度）にワークショップ等を経て策定した再整備計画に基づき、誰もが利用したくなるような魅力ある公園とするため、再整備工事を行う。

### 2 工事概要

園路広場改修、施設撤去・整備、植栽整備等

### 3 計画図（案）



### 4 スケジュール

令和6年10月 着手

令和7年3月 完成

## 飯泉地内公園用地購入について

### 1 目的

小田原消防署成田出張所の建設に伴い宗沢公園の一部が廃止されたため、その代替公園を整備するための用地を購入する。

### 2 事業概要

対象用地は、飯泉地区住居系特定保留区域への接続道路用地として、平成 10 年度(1998 年度)に土地開発公社が購入した土地であるが、平成 28 年度(2016 年度)に特定保留区域の位置付けが外されたことに伴い、道路計画も消滅したことから、宗沢公園の代替公園用地として活用するため、公社から買戻しを行う。

### 3 位置図



## 公園遊具更新工事について

### 1 目的

点検により著しい老朽化を確認した街区公園の遊具を更新する。

### 2 工事概要

- (1) 前川第二公園      ぶらんこ    1 基、鉄棒    1 基
- (2) 酒匂第一公園      すべり台    1 基
- (3) 酒匂第三公園      すべり台    1 基
- (4) 山王原公園          ぶらんこ    1 基
- (5) 久野石田田羅公園   シーソー    1 基

### 3 更新計画

	公園数	遊具数
令和元年度	4	6
令和2年度	6	9
令和3年度	8	14
令和4年度	7	13
令和5年度	3	3
令和6年度(予定)	5	6
令和7年度(予定)	9	9
合計	42	60

## 上府中公園施設更新工事について

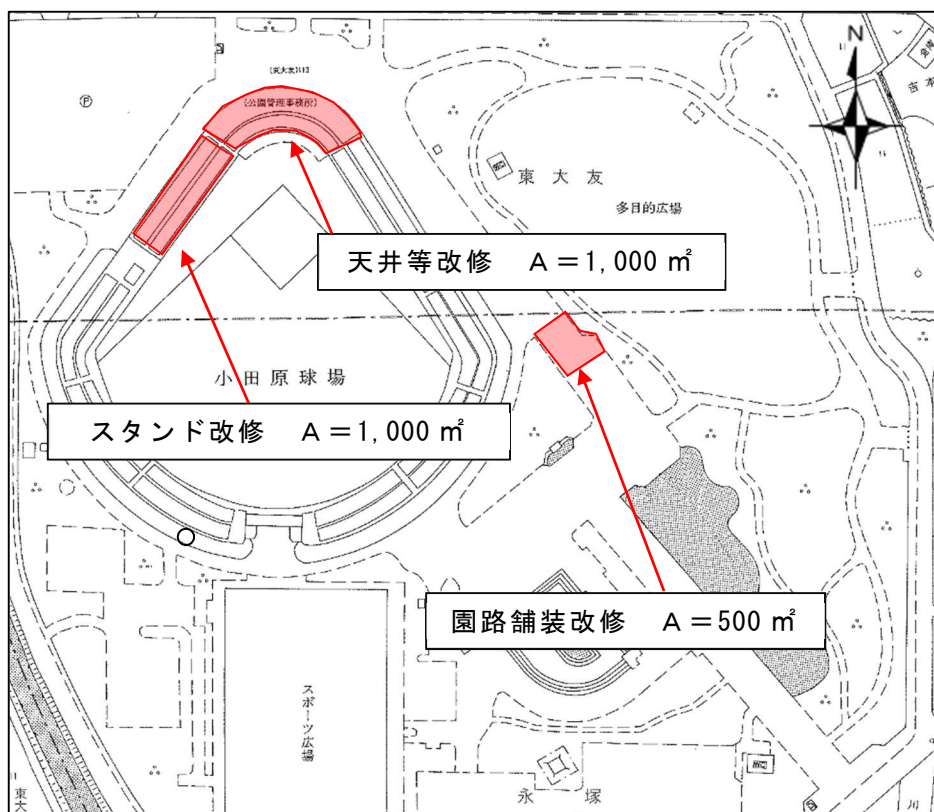
### 1 目的

老朽化が著しい天井、スタンド及び園路の機能回復を図るため、改修工事を行う。

### 2 工事概要

- (1) 球場内天井等改修 面積 1,000 m<sup>2</sup>
- (2) スタンド改修 面積 1,000 m<sup>2</sup> (防水工、座席・ネット更新)
- (3) 園路舗装改修 面積 500 m<sup>2</sup>

### 3 位置図



## 小田原フラワーガーデン園路改修工事について

### 1 目的

老朽化が著しく使用禁止としている園路（トロピカルドーム内木製階段）の機能回復を図るため、改修工事を行う。

### 2 工事概要

- (1) 高額資材等価格調査業務（更新する資材の価格調査業務）
- (2) 木製階段改修 延長 10m

### 3 位置図



## 小田原こどもの森公園わんぱくらんど施設更新工事について

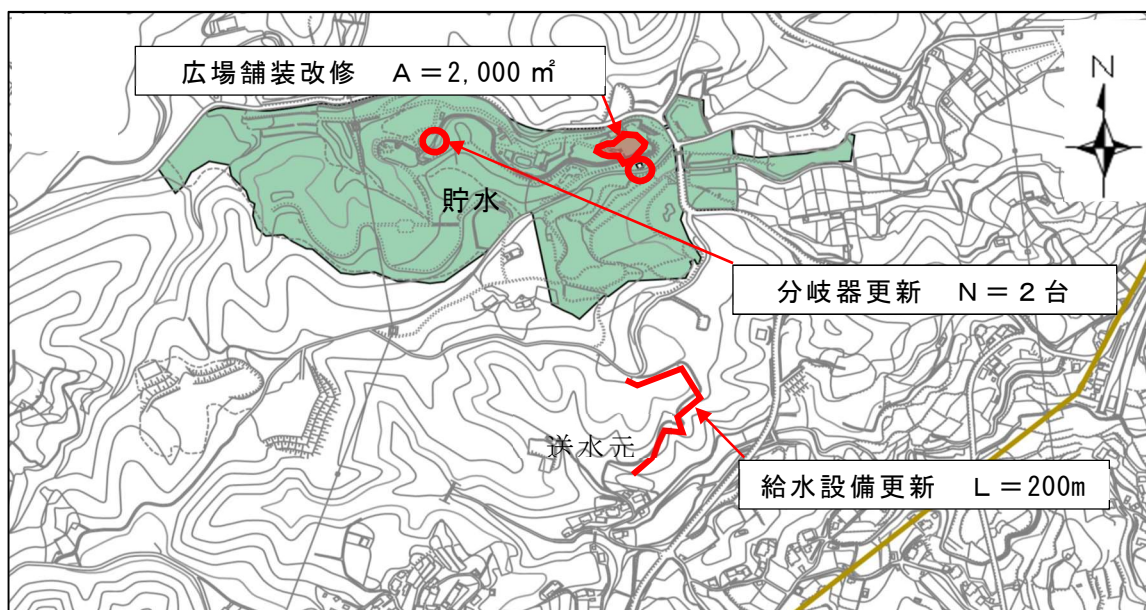
### 1 目的

老朽化が著しい広場舗装、給水設備及びこども列車分岐器の機能回復を図るため、改修工事等を行う。

### 2 工事概要

- (1) 広場舗装改修 面積 2,000 m<sup>2</sup>
- (2) 給水設備更新 延長 200m
- (3) こども列車分岐器更新 2台

### 3 位置図



## 小田原こどもの森公園わんぱくらんど園内周遊電気自動車 賃貸借について

### 1 目的

平成 22 年（2010 年）2 月から使用している園内周遊自動車については、老朽化が著しいことから、新車両に更新する。

当該自動車は特殊な車両であるため、発注から納車までに約 1 年を要する見込みであり、運行開始の令和 7 年（2025 年）7 月から令和 14 年（2032 年）6 月までの賃貸借契約を締結するため、債務負担行為を設定するものである。

### 2 車両概要

駆動車 1 両（バッテリートレイン）

客車 2 両（46 人乗り）

賃貸借期間 84 ヶ月（7 年）

### 3 スケジュール

令和 6 年 7 月 契約締結

令和 7 年 7 月 新車両の運行開始

## 久野霊園給水管更新工事について

### 1 目的

老朽化が著しい給水設備の機能回復を図るため、更新工事を行う。

### 2 工事概要

給水管更新 延長 300m 口径 50 mm

### 3 位置図

