

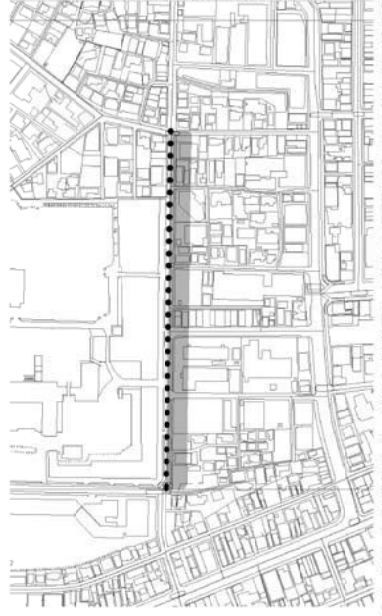


小田原都市計画 高度地区

凡 例			
区 分	面 積	表 示	
高度地区区域			
高度地区界			
種	第1種高度地区	約361ha 	
	第2種高度地区	約1,657ha 	
	第3種高度地区	約50ha 	
	類	第4種高度地区	約83ha 
			容積率400%以上の区域 
		小田原駅周辺地区 	
	第5種高度地区	約436ha 	

第4種高度地区のうち
お堀端通り（市道0003）
東側沿道の斜線制限区域



第4種高度地区のうち
小田原駅周辺地区

