洪水ハザードマップ

酒匂川水系　川音川 ／ 森戸川水系　森戸川 ／ 中村川水系　中村川

小田原市

■浸水想定区域（想定最大規模 / 24時間総雨量）

川音川流域　353mm（神奈川県 / 平成30年7月27日公表）
森戸川流域　338mm（神奈川県 / 令和元年12月20日公表）
中村川流域　335mm（神奈川県 / 令和元年12月20日公表）

浸水の深さ / 状況

- 5.0m～　2階の屋根以上が浸水
- 3.0m～5.0m　2階の屋根まで浸水
- 0.5m～3.0m　1階の屋根まで浸水
- ～0.5m



避難行動

「わが家の避難行動マニュアル」（裏面）を確認してください!!

家屋倒壊等氾濫想定区域

早期に避難が必要な区域です

河岸侵食
家屋が倒壊するような河岸侵食の発生するおそれがある区域

氾濫流
木造家屋が倒壊するような堤防決壊等に伴う氾濫流が発生するおそれがある区域

- 風水害避難場所 Shelter 避難所 피난소
- 警察署 Police Station 公安局 경찰서
- アンダーパス Underpass 会浸水的可能性大的地方 언더 패스
- 交番・駐在所 Police Substation 公安派出所 파출소
- 市役所 City Hall 市役所 시청
- 水位観測所 Water Gauging Station 水位观测站 수위 관측소
- 消防署 Fire Station 消防局 소방서
- 河川監視カメラ River Monitoring Camera 河川监测照相机 하천 감시카메라
- 消防分署 Fire Station Branch 消防分局 소방서 분서, 출장소
- 防災行政用無線 Radio communications for disaster prevention and administration 防灾行政用无线柱 방재 행정용 무선

がけ崩れ（急傾斜地の崩壊）

- Landslide Hazard Area 土地滑坡危险区域 급경사지 붕괴위험 장소
- 土砂災害警戒区域（イエローゾーン） Landslide Disaster Warning Area 泥沙灾害警戒区域 토사재해 경계구역
- 急傾斜地崩壊危険区域 Steep Slope Collapse Danger Area 陡峭斜坡崩塌危险区域 급경사지 붕괴위험 장소

土石流

- Mudslide Hazard Area 泥石流危险区域 토석류 위험장소
- 土砂災害特別警戒区域（レッドゾーン） Landslide Disaster Special Warning Area 泥沙灾害特别警戒区域 토사재해 특별경계구역
- 土砂災害警戒区域（イエローゾーン） Landslide Disaster Warning Area 泥沙灾害警戒区域 토사재해 경계구역

小田原市役所のお問い合わせ先		電話（0465）
地域防災・避難等ハザードマップ全般	防災対策課	33-1855（直通）
河川・道路の被害通報・問い合わせ	道水路整備課	33-1548（直通）
	建設政策課	33-1527（直通）

0　500　1,000m

500m
歩くのにかかる時間（平均）※目安
成　人 約6～8分
高齢者 約10分

■風水害避難場所

この一覧は、指定された全ての風水害避難場所を掲載しています。そのため、地図上に表記のない施設も掲載しています。
最新の避難場所は市 HP でご確認ください。

川東地区

番号	施設名	所在地
1	下府中小学校	酒匂930
2	千代小学校	千代687
3	下曽我小学校	曽我原333
4	国府津小学校	国府津2485
5	酒匂小学校	酒匂5-15-3
6	曽我小学校	曽我大沢69
7	前羽小学校	前川858
8	下中小学校	小船178
9	豊川小学校	成田530-1
10	富士見小学校	南鴨宮3-25-1
11	鴨宮中学校	鴨宮547
12	保健センター	酒匂2-32-16
13	生きがいふれあいセンターいそしぎ	酒匂2-32-15
14	中央図書館	南鴨宮1-5-30

川西地区

番号	施設名	所在地
1	三の丸小学校	本町1-12-49
2	新玉小学校	浜町2-1-20
3	足柄小学校	扇町3-21-7
4	芦子小学校	扇町1-37-7
5	大窪小学校	板橋985
6	早川小学校	早川2-14-1
7	山王小学校	東町2-9-1
8	久野小学校	久野1561
9	富水小学校	飯田岡481
10	町田小学校	寿町2-7-25
11	桜井小学校	曽比1943
12	片浦小学校	根府川534
13	東富水小学校	中曽根359
14	報徳小学校	小台405
15	白山中学校	扇町5-7-17
16	泉中学校	飯田岡22
17	県立小田原城北工業高校	栢山200
18	県立おだわら諏訪の原公園	久野3821-1
19	尊徳記念館	栢山2065-1

■バリアフリー型風水害避難場所

車いすをお使いの方や階段の上り下りが難しいなど、2階への移動が困難な方と付き添いの方専用の避難場所となります。

番号	施設名	所在地
1	城北タウンセンター いずみ	飯田岡382-2
2	川東タウンセンターマロニエ	中里273-6
3	おだわら市民交流センター UMECO	栄町1-1-27

※保健センターは、バリアフリー型風水害避難場所ではありません。

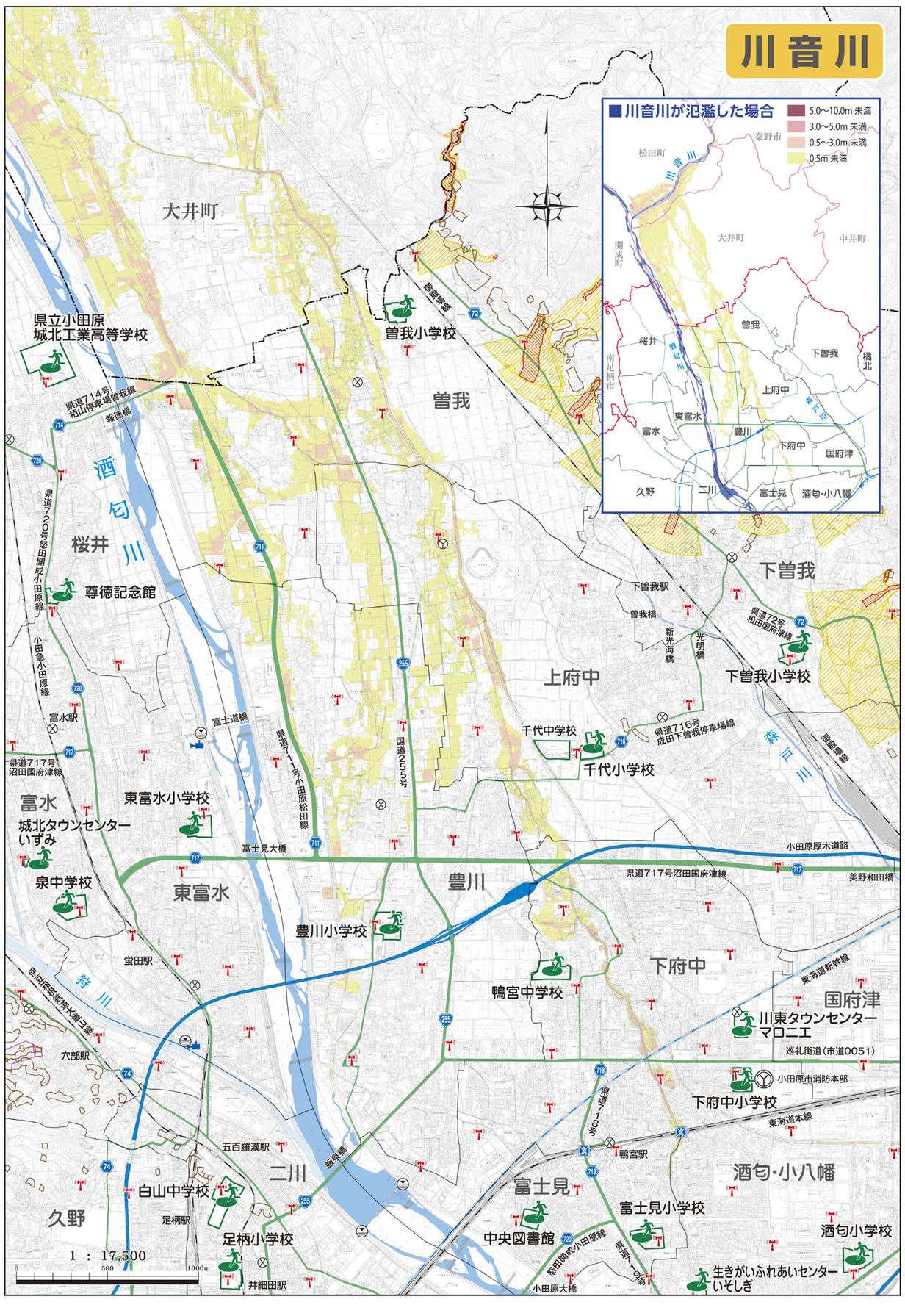

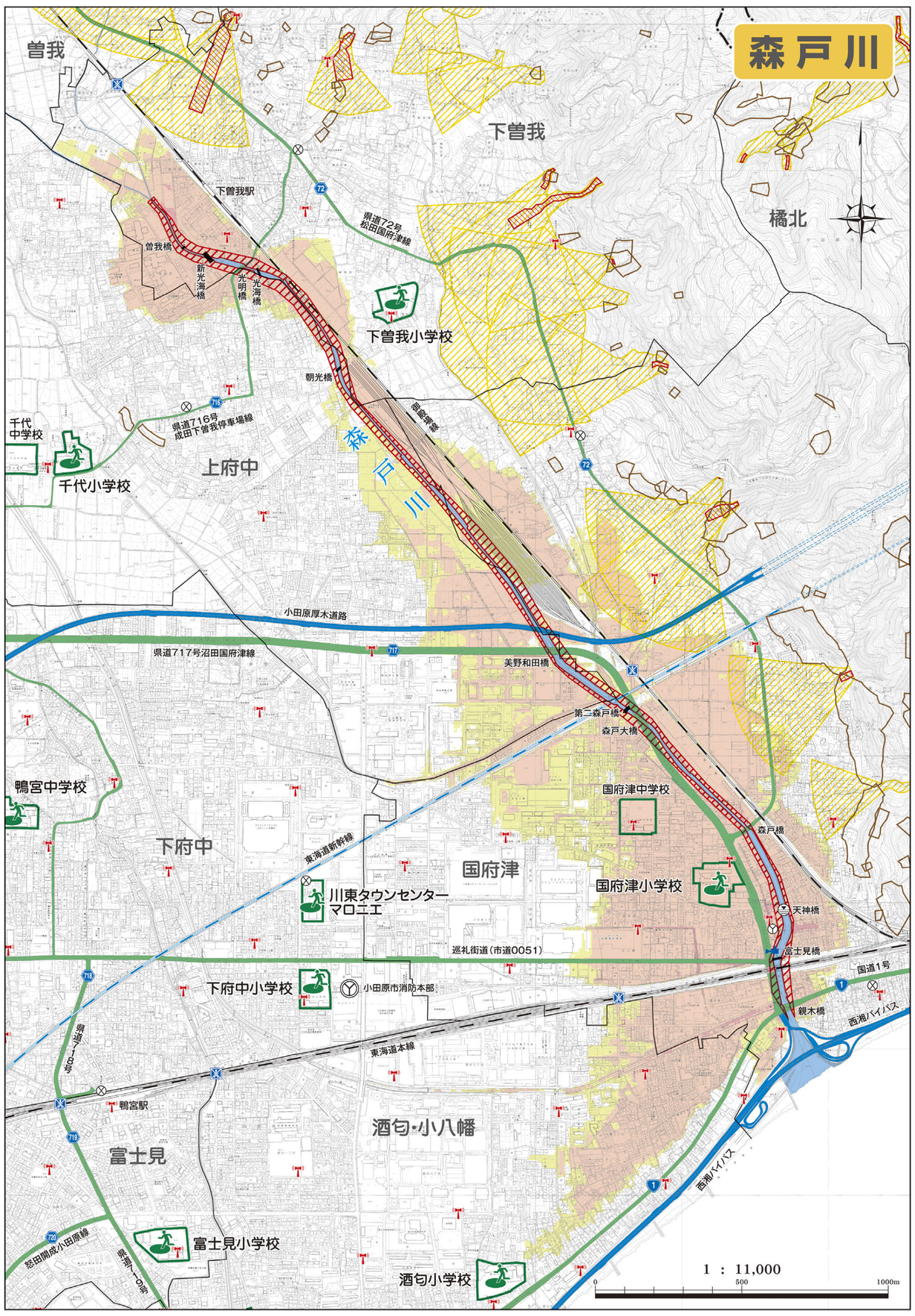

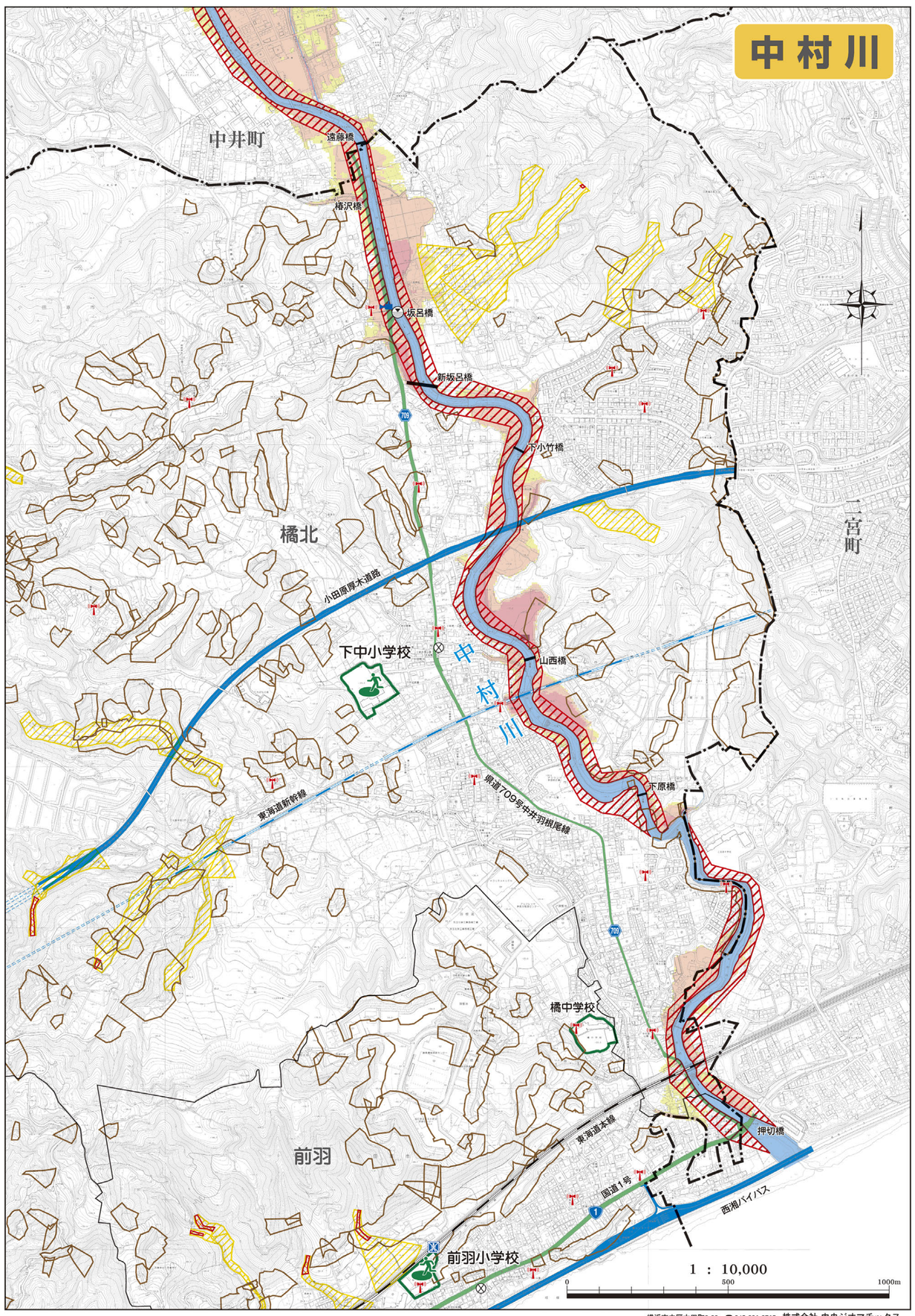

横浜市中区太田町2-22　☎045-201-2715　株式会社 中央ジオマチックス