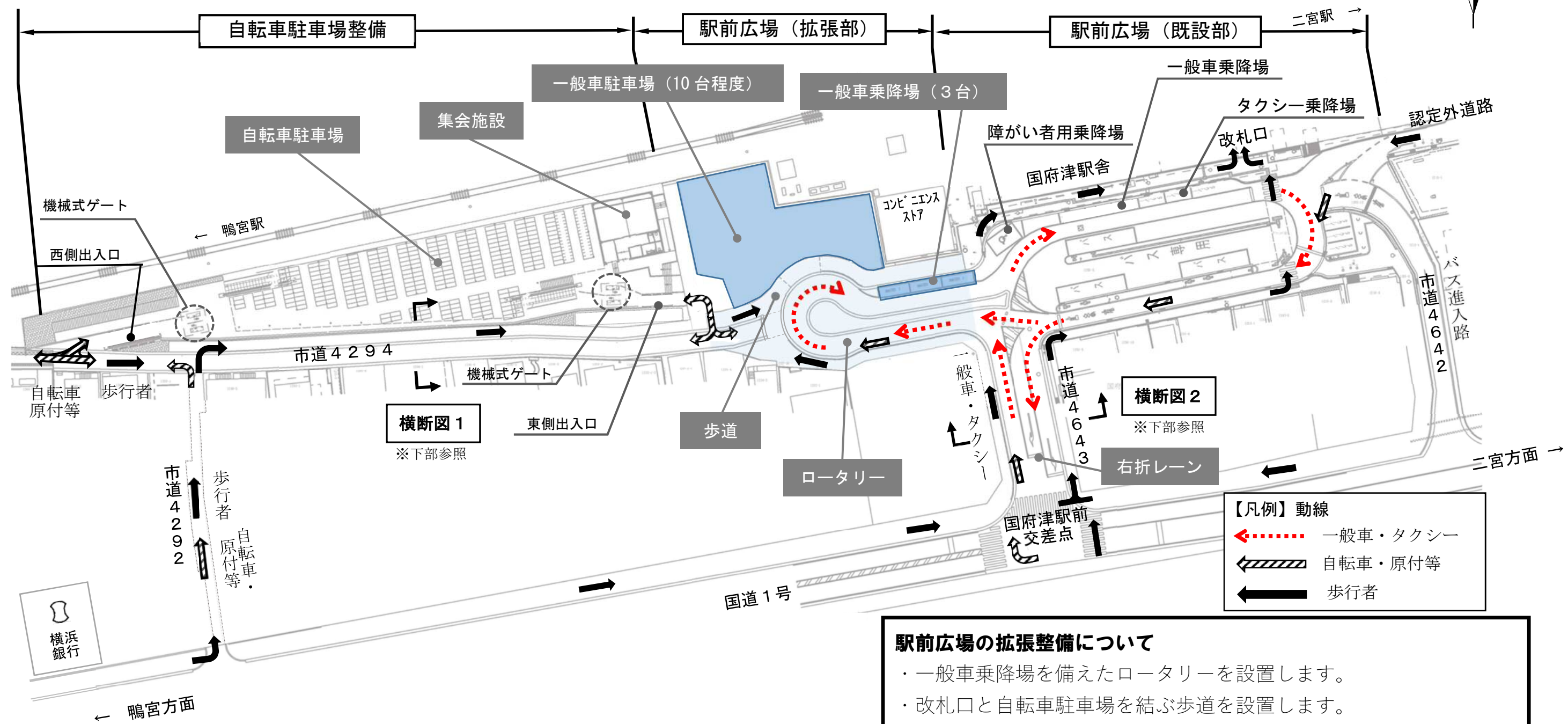


# 国府津駅周辺整備事業 平面図



**【凡例】動線**

- ←····· 一般車・タクシー
- ←——— 自転車・原付等
- ←——— 歩行者

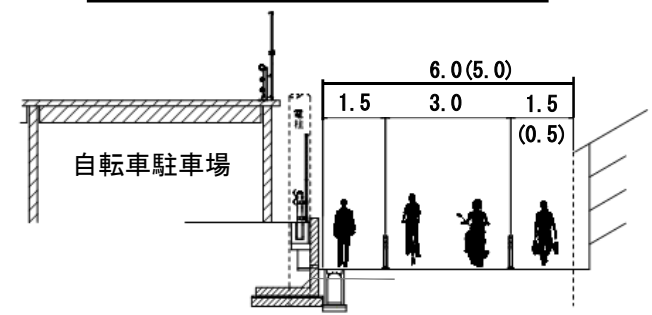
**駅前広場の拡張整備について**

- ・一般車乗降場を備えたロータリーを設置します。
- ・改札口と自転車駐車場を結ぶ歩道を設置します。
- ・15分～20分程度無料で利用できる一般車駐車場を設置します。
- ・自転車駐車場南側の市道4294を拡幅し、歩道を設置します。
- ・市道4643を改良し、国道1号への右折レーンを設置します。

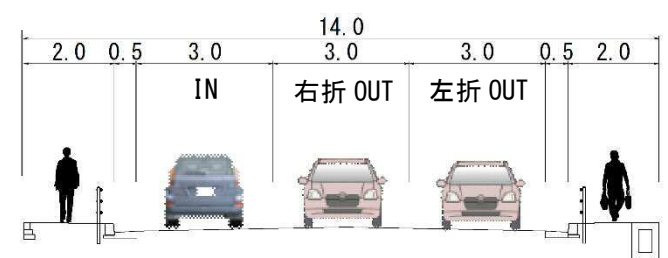
**利用者の動線について**

- ・一般車とタクシーは、国府津駅前交差点から進入し、全て拡張する駅前広場を経由して、既設の駅前広場を通過する動線になります。
- ・国道1号鴨宮方面からの歩行者と自転車・原付等は、市道4292を経由し、自転車駐車場や改札口に向かう動線になります。
- ・バスは、駅前広場東側の市道4642から進入し、市道4643を経由して、国道1号へ向かう動線になります。

横断図1 (市道4294)



横断図2 (市道4643)



※歩車道の配置について調整中 (上図は想定)