

第3章
日常生活圏域ごとの
分析結果

第3章 日常生活圏域ごとの分析結果

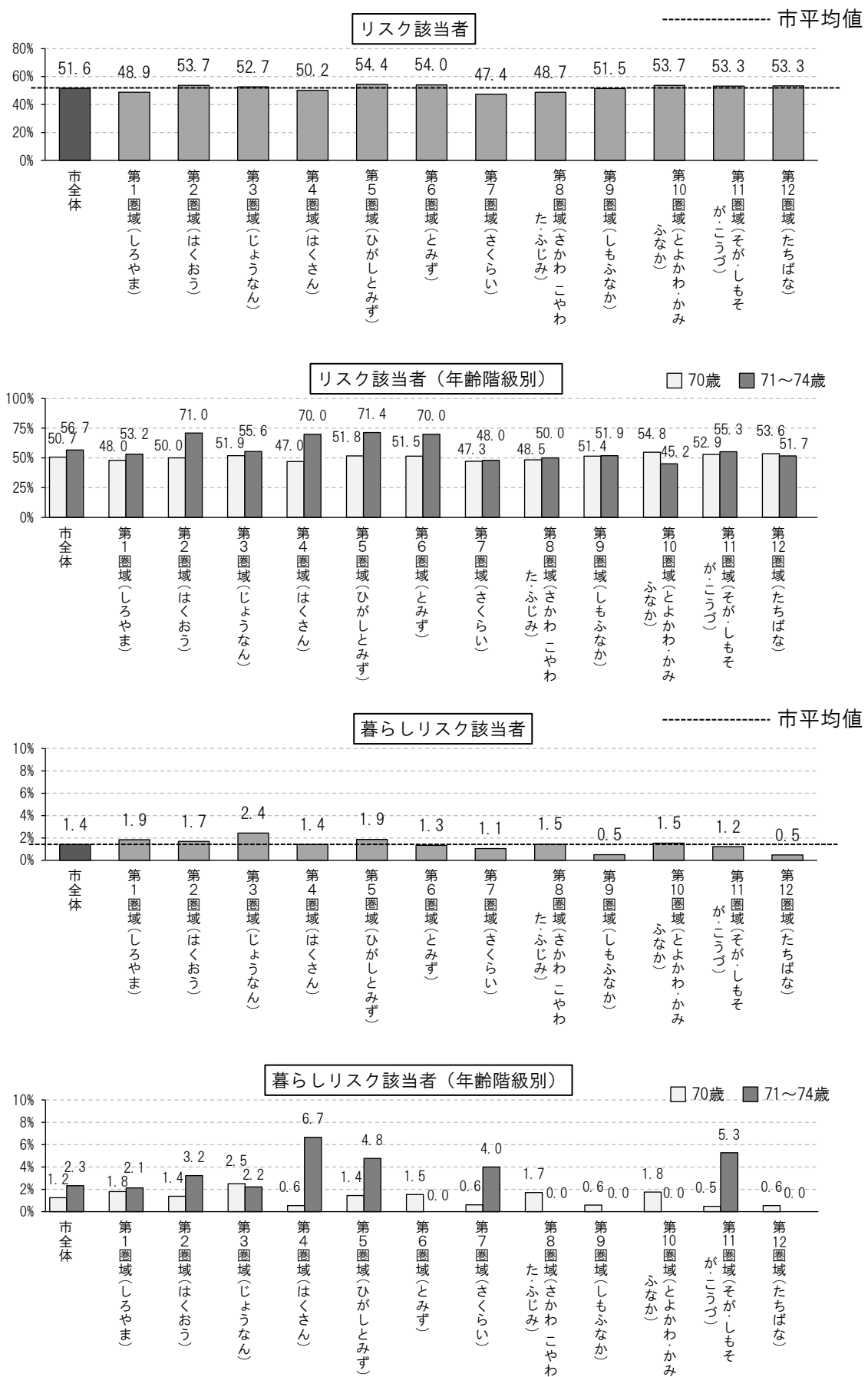
1 日常生活圏域ごとのリスク別出現率

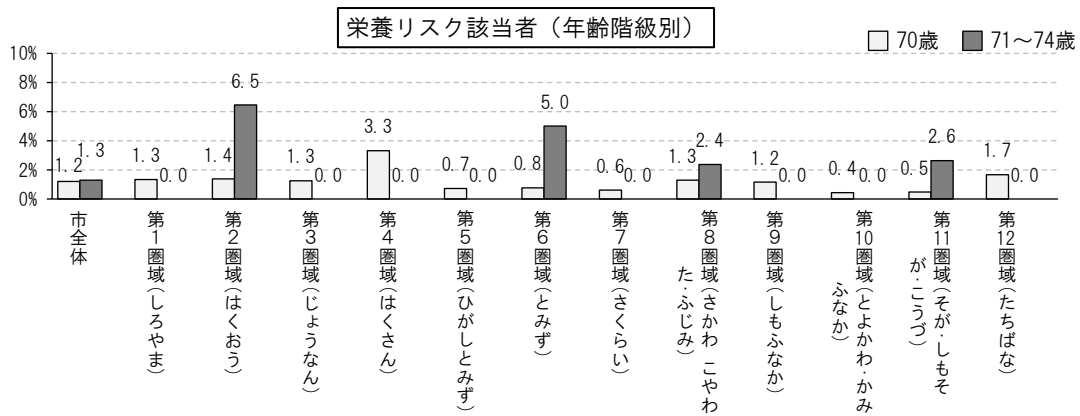
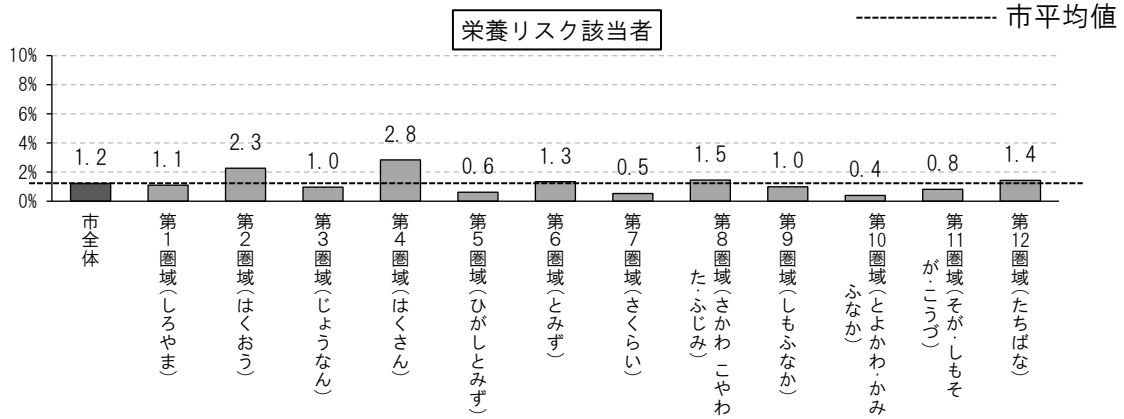
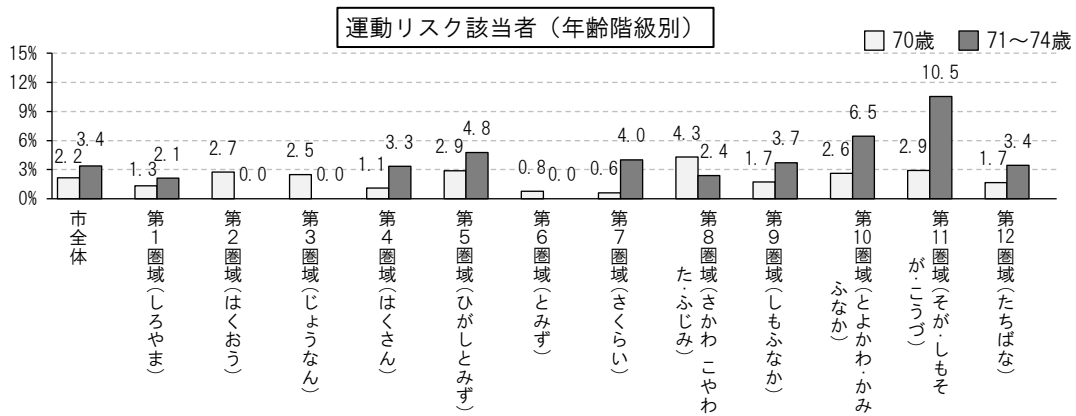
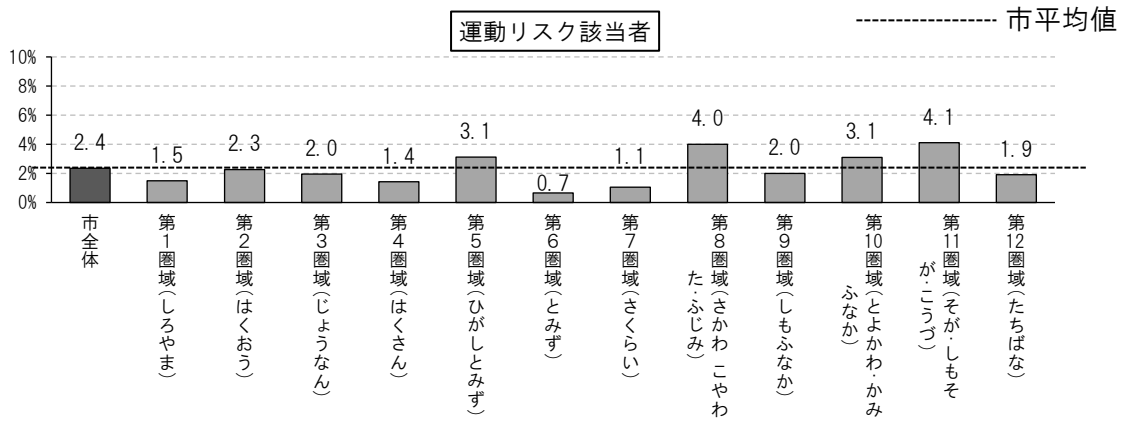
表 3.1 日常生活圏域

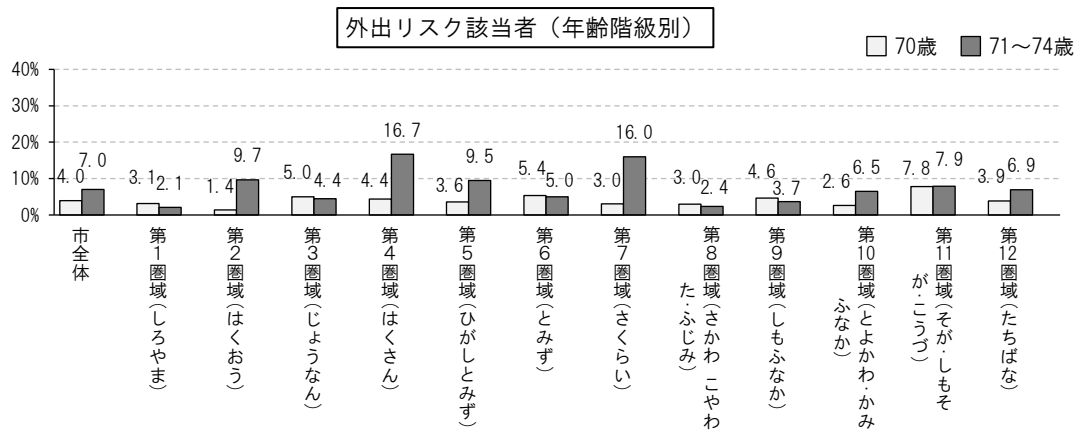
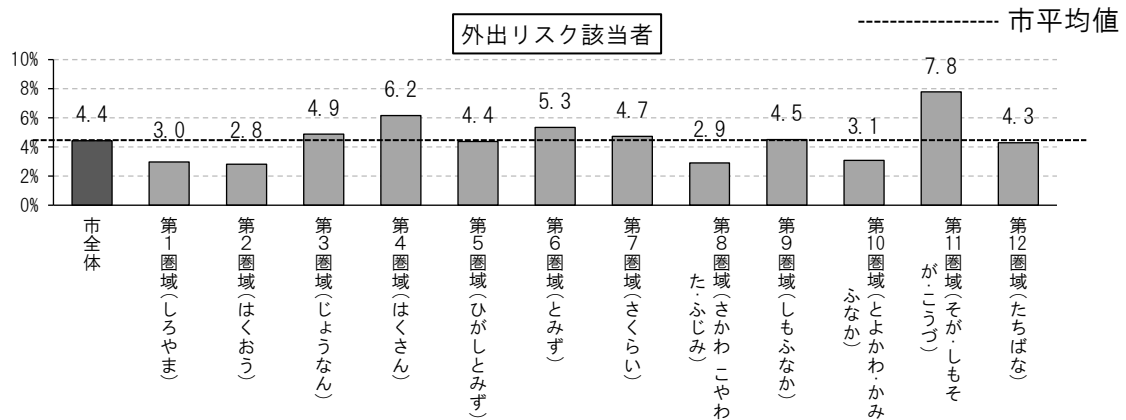
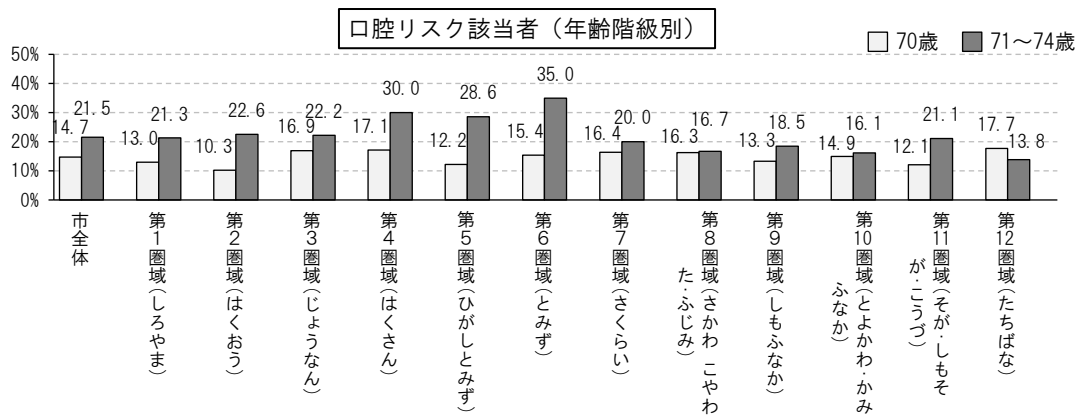
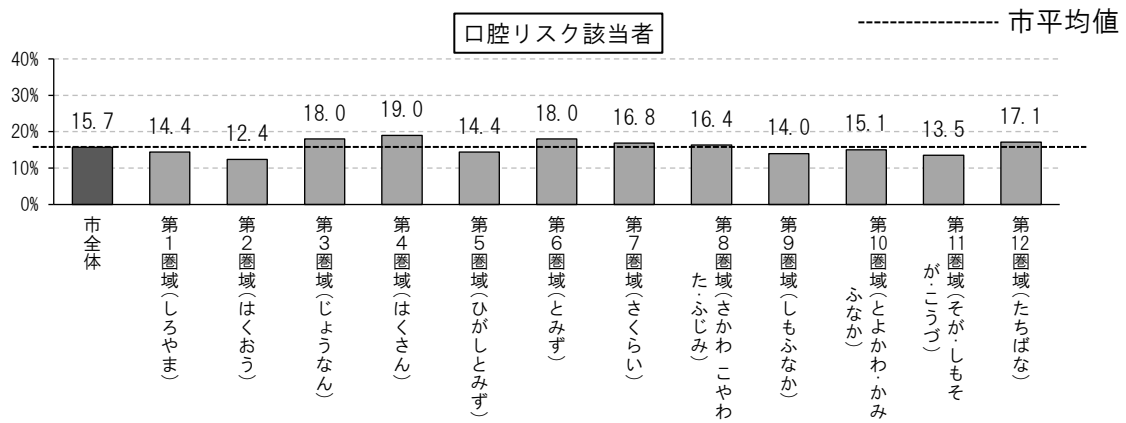
日常生活圏域名	地区
第1圏域（しろやま）	緑、万年、幸、芦子
第2圏域（はくおう）	新玉、山王網一色、足柄
第3圏域（じょうなん）	十字、片浦、早川、大窪
第4圏域（はくさん）	二川、久野
第5圏域（ひがしとみず）	東富水
第6圏域（とみず）	富水
第7圏域（さくらい）	桜井
第8圏域（さかわ こやわた・ふじみ）	酒匂・小八幡、富士見
第9圏域（しもふなか）	下府中
第10圏域（とよかわ・かみふなか）	豊川、上府中
第11圏域（そが・しもそが・こうづ）	曾我、下曾我、国府津
第12圏域（たちばな）	前羽、橋北



図 3.2 リスク該当者、7種類のリスク別出現率（日常生活圏域別・年齢階級別）







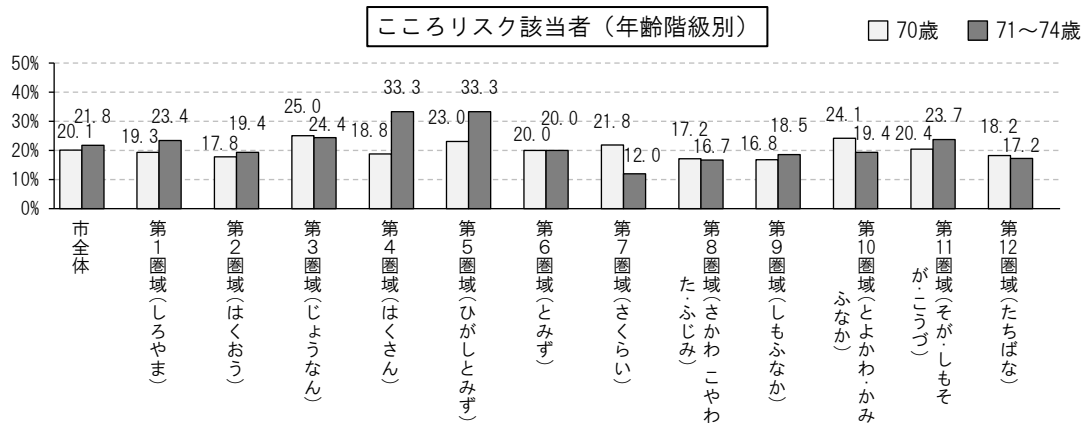
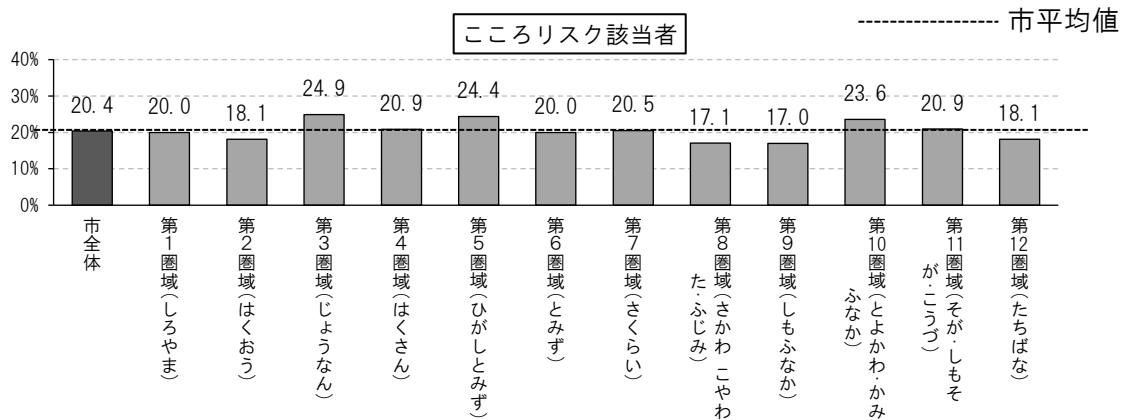
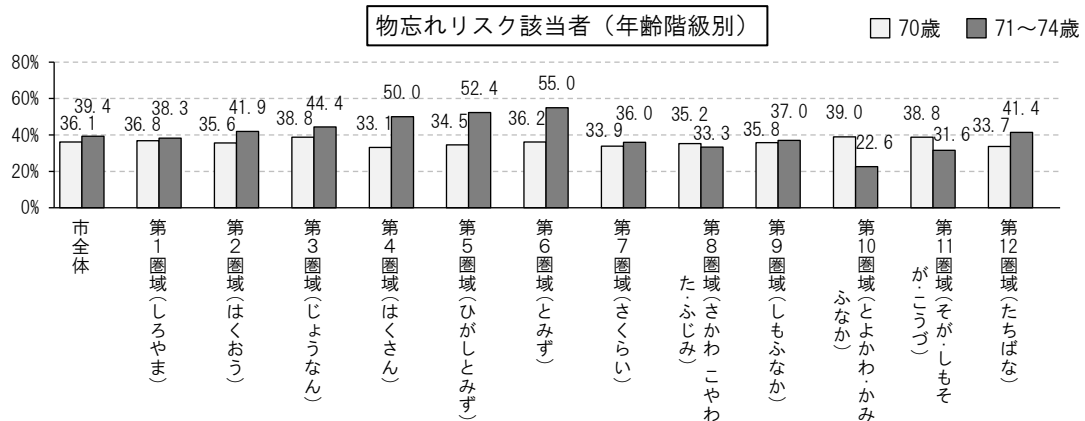
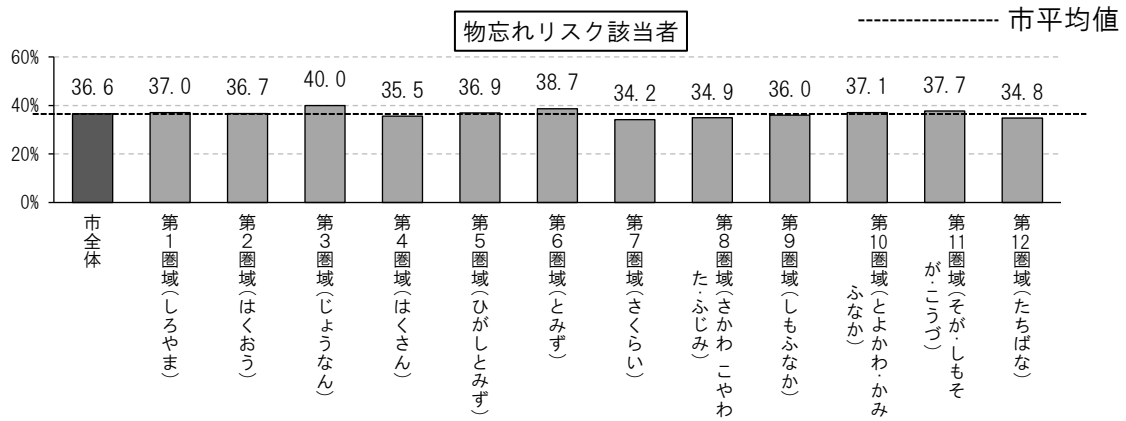


図 3.3 7種類のリスク別該当者人数（日常生活圏域別）

