（別添資料）

都市計画道路 城山多古線及び小田原山北線　概要図

【県域図】

【位置図】

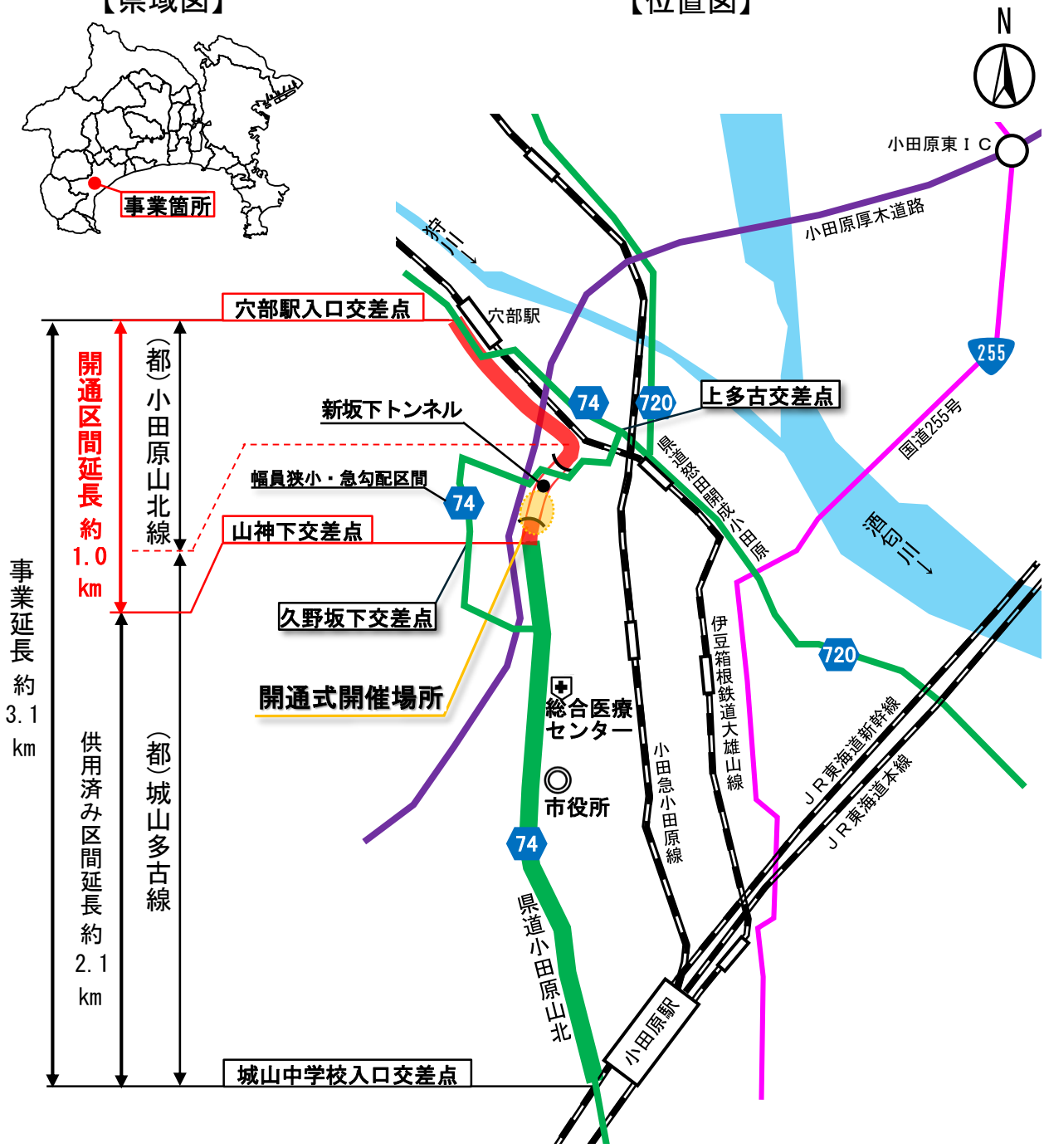

【現道区間】

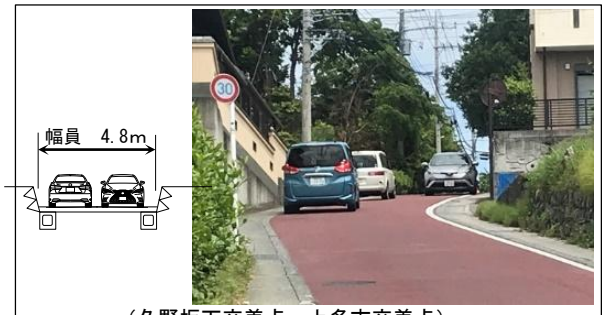

（久野坂下交差点～上多古交差点）

【バイパス区間】

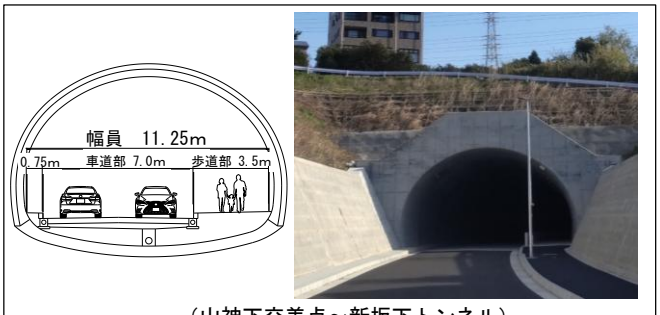

（山神下交差点～新坂下トンネル）