



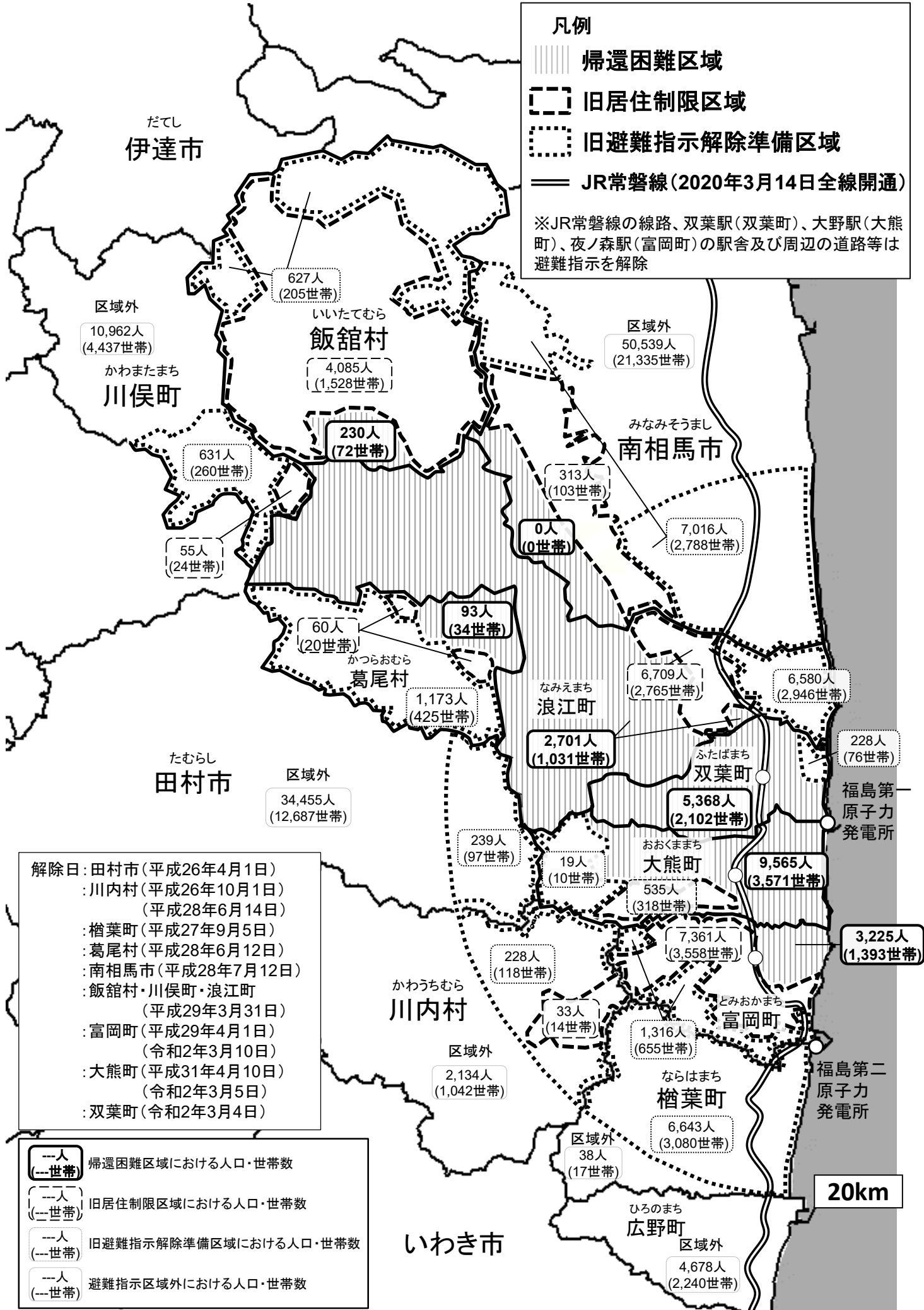


避難指示区域の概念図(2022年3月31日時点)





凡例

-  帰還困難区域
-  旧居住制限区域
-  旧避難指示解除準備区域
-  JR常磐線(2020年3月14日全線開通)

※JR常磐線の線路、双葉駅(双葉町)、大野駅(大熊町)、夜ノ森駅(富岡町)の駅舎及び周辺の道路等は避難指示を解除



- 解除日: 田村市(平成26年4月1日)
 : 川内村(平成26年10月1日)
 (平成28年6月14日)
 : 檜葉町(平成27年9月5日)
 : 葛尾村(平成28年6月12日)
 : 南相馬市(平成28年7月12日)
 : 飯舘村・川俣町・浪江町
 (平成29年3月31日)
 : 富岡町(平成29年4月1日)
 (令和2年3月10日)
 : 大熊町(平成31年4月10日)
 (令和2年3月5日)
 : 双葉町(令和2年3月4日)

-  帰還困難区域における人口・世帯数
-  旧居住制限区域における人口・世帯数
-  旧避難指示解除準備区域における人口・世帯数
-  避難指示区域外における人口・世帯数

※人口・世帯数は市町村から聞き取った情報(令和4年3月31日時点の住民登録数)を基に原子力被災者生活支援チームが集計。